



Plan Municipal de Desarrollo de

Sabana Grande de Palenque

2013-2016





Plan Municipal de Desarrollo de

Sabana Grande

de **Palenque**

2013-2016

Guillermo Aquino Tejada
Alcalde Municipal de Sabana Grande de Palenque

Preparado por:

Oficina Municipal de Planificación y Programación
Ayuntamiento de Sabana Grande de Palenque

Noviembre, 2013

Plan Municipal de Desarrollo de Sabana Grande de Palenque

Ayuntamiento de Sabana Grande de Palenque

C/Mauricio Báez, entre C/Duarte y C/Aniceto Martínez
Provincia San Cristóbal

Tel. 809-243-2272

Email: ayuntamientopalenque@hotmail.com

Coordinación Formulación del Plan:

Jhimidian González Valera

*Encargada Oficina Municipal Planificación y Programación
Ayuntamiento de Sabana Grande de Palenque*

Supervisión y Asesoría

Licda. Cintya N. Aquino Nivar

Acompañamiento Técnico:

Federación Dominicana de Municipios

Dirección de proyectos:

Félix Santos

Equipo Técnico FEDOMU-PLANIFICA:

Rosa Arlene María

Ángela Malagón

José Ramón González

Coordinación Regional:

Madeline Cabrera Aquino

Asociación de Municipios de la Región Valdesia

Fotografía:

John Mireles

Diseño y Diagramación:

Edma's Grafics

Impresión:

Editorial Gente

Colaboradores

Licda. Karín Tejeda Albino

Dr. Joaquín Pérez Méndez

Sr. Salvador Valette

Sr. Luis Perdomo

Lic. José Norberto Abreu

Noviembre, 2013

CONTENIDO

Bienvenida del Alcalde Municipal Guillermo Aquino Tejeda	5
¿Qué es un Plan Municipal de Desarrollo?	7
¿Cómo se elaboró el Plan Municipal de Desarrollo?	8
Palenque planifica su futuro	12
Municipio de Palenque en cifras	15
El municipio que soñamos	17
Resolución Municipal	24

PLAN MUNICIPAL DE DESARROLLO DE SABANA GRANDE DE PALENQUE

29	Diagnóstico del Municipio Sabana Grande de Palenque
55	Visión y Líneas Estratégicas de Desarrollo Municipal
57	Misión y Objetivos de la Gestión
59	Objetivos de la Gestión y Proyectos 2013-2016
63	Programación de la Inversión 2013-2016
67	Acciones de Gestión ante otras Entidades
69	Fichas Técnicas de Proyectos
91	Municipes involucrados en la formulación del PMD
99	Bibliografía



Bienvenidos a Sabana Grande De Palenque



El municipio de Sabana Grande de Palenque ha concluido la fase de formulación de su primer Plan Municipal de Desarrollo para el período 2013-2016, el cual será el instrumento clave para la planificación de la gestión local. Dicho Plan tiene como meta principal orientar los recursos, focalizados en crear las condiciones pertinentes que nos lleven a lograr el desarrollo de nuestro municipio.

Este Plan es producto del análisis de las necesidades y potencialidades de nuestro pueblo, para que en un trabajo conjunto, se alcancen los niveles de desarrollo social, económico y ambiental que permitan aprovechar las características geográficas, humanas y culturales que ofrecemos, entendiendo que un verdadero desarrollo radica en la voluntad y el trabajo conjunto entre la sociedad y el gobierno.

Estamos conscientes de que nuestra niñez merece que construyamos una buena zapata, garantizando a la generación venidera un futuro brillante. De modo que nos sentimos comprometidos a implementar este Plan de una manera responsable, eficiente y transparente, ofreciendo a la comunidad la seguridad y el fortalecimiento que su crecimiento demográfico, social y cultural demanda, aprovechando los adelantos tecnológicos de los nuevos tiempos.

Este Ayuntamiento Municipal, como gobierno local, agradece la participación de todos los involucrados, que de manera desinteresada, dieron su colaboración para que este Plan fuese posible, esperando asimismo, que se convierta en la luz que nos guíe al desarrollo que el Municipio de Sabana Grande de Palenque necesita y podamos vivir orgullosos de la hermosa tierra donde nacimos y vivimos.

Guillermo Aquino Tejeda
Alcalde Municipal
Sabana Grande de Palenque





¿Qué es un Plan Municipal de Desarrollo?

El Plan Municipal de Desarrollo –PMD- es un instrumento de planificación que orienta la gestión de un ayuntamiento Durante un periodo de gobierno. Su formulación es un mandato de la Ley 176-07 del Distrito Nacional y los Municipios, en sus artículos 122 y 125. Elaborado de manera participativa, el Plan se sustenta en una visión estratégica de desarrollo a largo plazo, construida en consenso con los munícipes.

El PMD contiene los objetivos que perseguirá el gobierno local Durante su gestión para avanzar hacia esa visión de desarrollo, así como los programas y proyectos que ejecutará para lograrlo. Contiene, además, las acciones que no son de competencia municipal, pero que serán gestionadas por el ayuntamiento en las instancias correspondientes.

El Plan se centra en aquellas acciones que son prioritarias para el desarrollo de todo el territorio municipal, incluyendo su área urbana y rural, estableciendo también acciones para el fortalecimiento interno del ayuntamiento.

¿Cómo se elaboró el Plan Municipal de Desarrollo?



El Ayuntamiento Municipal de Sabana Grande de Palenque, en los dos primeros años de su actual gestión 2010-2016, logró marcar en el municipio pasos que encaminan hacia el desarrollo, mediante la edificación de un nuevo Palacio Municipal, la apertura de nuevas calles, y la construcción de aceras y contenes. Sin embargo, el actual Alcalde entendió que se hace neCésaria una nueva cultura de gestión local para lograr el desarrollo del municipio. Con esa voluntad política garantizada, concursó en la Federación Dominicana de Municipios, con el objetivo de formar parte del Proyecto FEDOMU-PLANIFICA, siendo seleccionado como uno de los 29 ayuntamientos beneficiarios.

Dicho proyecto, que marcó el punto de partida para la formulación del Plan, inició creando las condiciones técnicas al interior del ayuntamiento, mediante la instalación y puesta en marcha de la Oficina Municipal de Planificación y Programación (OMPP), tal como lo establece la Ley 176-07 del Distrito Nacional y los Municipios, y la capacitación del personal técnico que la integra, en materia de planificación municipal, mediante el Curso Especializado de Planificación Municipal, impartido por la Federación Dominicana de Municipios (FEDOMU) en el marco de dicho proyecto. Dicha Oficina ha sido aprobada por el honorable Concejo de Regidores de Sabana Grande de Palenque mediante la Resolución Municipal No. 01/2012, como la unidad encargada de guiar la planificación de la gestión municipal Durante el período 2013-2016.

Asimismo, se conformó el Comité Técnico con los principales funcionarios del Ayuntamiento que, internamente, le han dado acompañamiento a este proceso; y se estrecharon las relaciones del gobierno local, la sociedad civil organizada y la comunidad en general, a través del proceso de consultas y validación que componen el aspecto participativo de esta metodología.

En el proceso de la formulación del Plan se contó con el acompañamiento del equipo técnico del Proyecto FEDOMU PLANIFICA Y de la Asociación de Municipios de la Región Valdesia. Dicho acompañamiento ha garantizado el fortalecimiento de la capacidad de



planificación de la Oficina de Planificación y Programación del ayuntamiento, en la persona de la técnica encargada Jhimidian González, quien ha contado con el apoyo del Comité Técnico en la elaboración del Plan.

La orientación metodológica para la formulación de este Plan se ha obtenido de la Guía para la Formulación del Plan Municipal de Desarrollo, desarrollada y publicada por FEDOMU en beneficio de los ayuntamientos dominicanos.

Para la formulación de este Plan fueron realizadas diversas reuniones en las que se contó con la participación activa de todos los sectores y organizaciones del municipio, a través del diagnóstico participativo que facilitó la identificación en colectivo de las problemáticas enfrentadas comunidad, así como los recursos con los que cuentan y las potencialidades propias de la localidad que pueden ser aprovechadas en beneficio de todos; lo cual, permite identificar, ordenar y jerarquizar los problemas comunitarios.

Durante los talleres, los participantes se reunieron en mesas de trabajo y, a partir del completamiento de ciertos formularios, planteaban los problemas identificados, así como sus causas, consecuencias y posibles soluciones, creando su árbol de problemas. A partir de dichos aportes, opiniones y consideraciones, se creó la visión del municipio que soñamos y surgieron las líneas estratégicas y los proyectos que se ejecutarán para todo el periodo 2013-2016 con el Plan Municipal de Desarrollo.

El documento del Plan Municipal de Desarrollo abarca el diagnóstico municipal, la visión y líneas estratégicas de desarrollo, los objetivos de la gestión municipal, así como los proyectos que se ejecutarán y la programación de la inversión para todo el período. De igual manera incluye la ficha técnicas de cada proyecto programado, así como las acciones de desarrollo que, por no ser de competencia municipal, se pretende gestionar ante las entidades correspondientes.

En total se han formulado seis líneas estratégicas, 16 objetivos de la gestión, 42 programas y/o proyectos, y 13 acciones de gestión ante otras entidades. El honorable Concejo de Regidores de Sabana Grande de Palenque ha aprobado el Plan mediante Resolución Municipal No. 06-2013, como el instrumento de planificación que guiará la gestión municipal en el período 2013-2016. El plan se ejecutará a través de los planes operativos anuales, bajo la supervisión de la OMPP y el Comité Técnico, quienes serán responsables de monitorear y evaluar su implementación.

A continuación se presentan los actores directamente involucrados en la elaboración del Plan Municipal de Desarrollo de Sabana Grande de Palenque 2013-2016.



Concejo de Regidores 2010-2016



Manuel Antonio Valdez Paulino | Presidente del Concejo de Regidores



José Manuel Tejada Báez | Regidor



Moisés Enrique Pérez Báez | Regidor



Plauver Fernando Báez Tejada | Regidor



Luis Manuel Pimentel | Regidor

“El Plan Municipal de Desarrollo es una herramienta de gran valor para el ayuntamiento, que guiará el accionar de la gestión a fin de alcanzar el desarrollo integral del municipio, constituyendo la visión del Palenque que soñamos”.

Manuel Antonio Valdez Paulino
Presidente del Concejo de Regidores

Comité Técnico del Ayuntamiento

Guillermo Aquino Tejeda Alcalde Municipal

Moisés Enrique Pérez	Pasado Presidente del Concejo de Regidores
Jhimidian González Valera	Encargada de la Oficina Municipal de Planificación y Programación
Néstor L. Tejeda Pimentel	Tesorero Municipal
Yrden Eufemio Díaz Tena	Encargado de Recursos Humanos
César Augusto Cabral Soto	Encargado de Arbitrios
Francisco Antonio Lachapell	Encargado de Transportación
Eroína Maritza Lora	Encargada de Cultura
Malenny Yulisa Aquino Pimentel	Contralora Municipal
Eusebia Altagracia Paulino	Contadora
Dolorita Sierra Nivar	Secretaria del Alcalde
Yeidy Yolainy Valdez	Auxiliar de Tesorería

“El plan Municipal de Desarrollo ha sido de gran motivación e inspiración para todos los munícipes porque se le ha dado la oportunidad de participar expresando y buscando soluciones para alcanzar juntos el desarrollo sostenible del municipio”.

*Jhimidian González Valera
Encargada de la Oficina Municipal
de Planificación y Programación*



PALENQUE **planifica su futuro** SABANA GRANDE DE PALENQUE

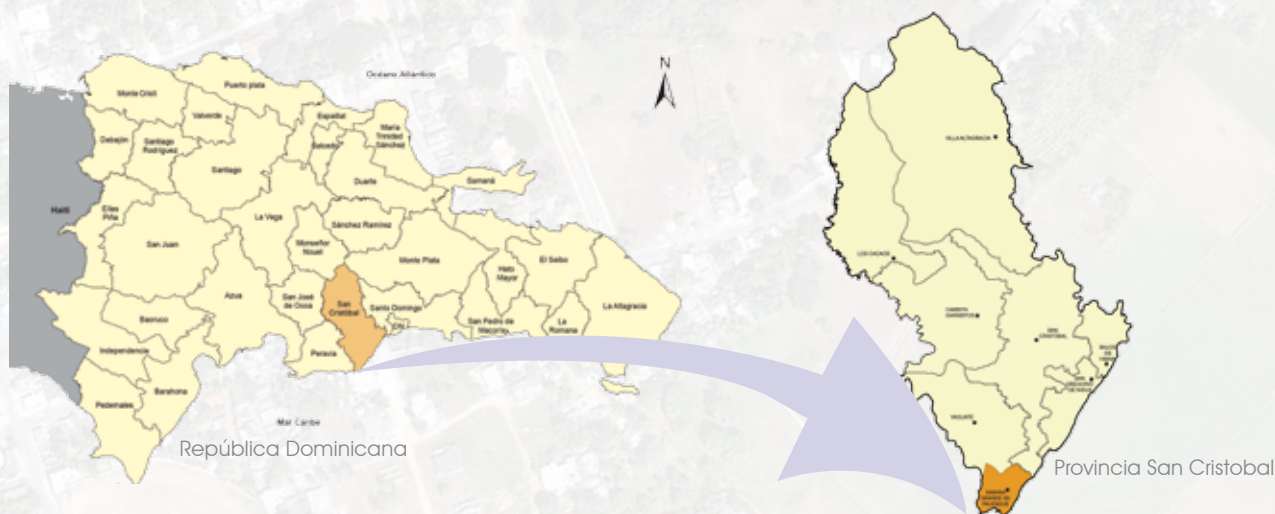






- ¹ Monografía Origen y Evolución de Comunidad de Sabana Grande de Palenque, Facultad de Humanidades, UASD, 1995 / Fórum Histórico Municipal. Además: Oficina Nacional de Estadística. División Territorial 2012.
- ² Oficina Nacional de Estadística (ONE). IX Censo Nacional de población y vivienda 2010.
- ³ Ministerio de Economía, Planificación y Desarrollo (MEPyD). 2005. Focalización de la pobreza en la República Dominicana. Informe General. <http://www.stp.gov.do/eweb/ShowContent.aspx?idm=37>. Pág. 39.
- ⁴ Departamento de Tesorería, Ayuntamiento Municipal de Sabana Grande de Palenque.

SABANA GRANDE DE PALENQUE EN CIFRAS



Localización	Región Valdesia, Provincia San Cristóbal
Extensión Territorial	30 Km ²
División Territorial	1 Centro urbano y 2 secciones rurales
Evolución de la división político – administrativa ¹	1883 - Puesto cantonal 1906 - Común 1919 - Distrito Municipal 1920 - Sección 1944 - Distrito Municipal 1997 - Municipio
Población	15,466 habitantes ²
Densidad poblacional 2010	515 hab/km ²
Hogares en condiciones de pobreza	31.5% ³
Presupuesto municipal 2013	RD\$29,883,060.29 ⁴



EL MUNICIPIO QUE SOÑAMOS

Sabana Grande de Palenque, un municipio con una fuerte identidad cultural, que promueve su desarrollo agrícola, pecuario y turístico, amigo de los niños y del medio ambiente; ordenado, seguro, con una sociedad civil activa y organizada y un gobierno local institucionalmente fortalecido.

Municipio culturalmente fortalecido, amigo de los niños y los jóvenes, que cuenta con la participación de la comunidad y la sociedad civil organizada.

Para ello se pretende fortalecer la organización, capacitación y participación de las organizaciones comunitarias en el municipio, así como la identidad cultural, fomentando el desarrollo del liderazgo juvenil e infantil.





Municipio económicamente sostenible, que promueve el desarrollo económico local.

Para lograrlo se va a dinamizar la economía local, promoviendo a Palenque como destino turístico.

Municipio amigo del medio ambiente, que protege sus recursos naturales.

Por lo que se trabajará en concientizar a la población e implementar los mecanismos de control para el cuidado del medio ambiente y conservación de las especies, trabajando además para mejorar el ornato del municipio.





Municipio saludable, que ejecuta programas preventivos y da seguimiento a su población vulnerable.

Para lograrlo se van a promover estrategias orientadas a la disminución de la incidencia de embarazos en adolescentes y enfermedades de transmisión sexual; se fomentarán las condiciones para el saneamiento básico en el territorio municipal, y se promoverán acciones preventivas orientadas a mejorar la salud familiar del municipio.

Municipio bello, ordenado y seguro, con una amplia cobertura de los servicios básicos y dotación de equipamientos e infraestructura colectiva de calidad.

Para lograrlo se trabajará en ampliar y mejorar la dotación de espacios públicos y la oferta de servicios municipales de calidad; y mejorar la seguridad ciudadana, la infraestructura vial y el transporte público.





Municipio eficazmente dirigido e institucionalmente fortalecido.

Esto se alcanzará fortaleciendo la identidad institucional del Ayuntamiento, y aumentando la capacidad de gestión de ingresos municipales propios.



Ayuntamiento Municipal de Sabana Grande de Palenque, San Cristóbal, R. D.

“Por un palenque Diferente”

RESOLUCIÓN No. 06-2013, QUE APRUEBA EL PLAN MUNICIPAL DE DESARROLLO

CONSIDERANDO: Que el Artículo No. 199 de la Constitución de la República Dominicana establece que los municipios y los distritos municipales constituyen la base del sistema político administrativo local, son personas jurídicas de Derecho Público, responsables de sus actuaciones, gozan de patrimonio propio, de autonomía presupuestaria, con potestad normativa, administrativa y de uso de suelo, fijadas de manera expresa por la ley y sujetas al poder de fiscalización del estado y al Control Social de la ciudadanía, en los términos establecidos por la Constitución y las leyes.

CONSIDERANDO: Que las alcaldías tienen la responsabilidad de promover el desarrollo sostenible de sus municipios, planificando su accionar para favorecer un uso más efectivo y eficiente de los recursos, con la finalidad de incrementar la calidad de vida de los munícipes y su acceso a oportunidades.

CONSIDERANDO: Que la Ley 176-07 del Distrito Nacional y los Municipios en su artículo 122 establece que “los ayuntamientos aprobarán a iniciativa de las y los síndicos y con participación de la comunidad, planes municipales de desarrollo”.

CONSIDERANDO: Que la Ley 498-06 que crea el Sistema Nacional de Planificación e Inversión Pública y su reglamento de aplicación, establecen el conjunto de principios, normas, órganos y procesos a través de los cuales se fijan las políticas, objetivos, metas y prioridades de desarrollo económico y social, al cual están sujetos todos los organismos del sector público, entre los cuales se encuentran los ayuntamientos.

CONSIDERANDO: Que el Ayuntamiento de Sabana Grande de Palenque ha agotado un proceso de planificación Durante el periodo Septiembre 2012 – Septiembre 2013, mediante el cual se ha formulado un Plan Municipal de Desarrollo, contando con la participación activa de la alcaldía, los regidores, funcionarios municipales y la sociedad civil.

CONSIDERANDO: Que el día 16 de septiembre 2013 las fuerzas vivas del Municipio de Sabana Grande de Palenque, representadas por sus principales organizaciones reunidas en Asamblea, expresaron su aprobación y apoyo al Plan Municipal de Desarrollo.

Vista: La Constitución de la República Dominicana.

Vista: La Ley No. 176-07, del Distrito Nacional y Los Municipios.

Vista: La Ley No. 498-06 de Planificación e Inversión Pública y su Reglamento de Aplicación no. 1

El consejo de Regidores, en uso de sus facultades legales:

RESUELVE

PRIMERO: Aprobar, como al afecto aprueba, el documento contentivo del Plan Municipal de Desarrollo de Sabana Grande de Palenque 2013-2016, como instrumento de planificación que guiará la gestión municipal en el período señalado.

SEGUNDO: Asumir como norte de la gestión municipal la visión estratégica de desarrollo consensuada con los munícipes que dice:

Sabana Grande de Palenque, un Municipio con una fuerte identidad cultural, que promueve su desarrollo agrícola, pecuario y turístico, amigo de los niños y del medio ambiente; ordenado, seguro, con una sociedad civil activa y organizada y un gobierno local institucionalmente fortalecido.

Así como las líneas estratégicas de desarrollo:

L1. Municipio culturalmente fortalecido, amigo de los niños y los jóvenes, que cuenta con la participación de la comunidad y la sociedad civil organizada.

L.2 Municipio económicamente sostenible, que promueve el desarrollo económico local.

L.3 Municipio amigo del medio ambiente que protege sus recursos naturales.

L.4 Municipio saludable, que ejecuta programas preventivos y da seguimiento a su población vulnerable

L.5 Municipio bello, ordenado y seguro con una amplia cobertura de los servicios básicos y dotación de equipamientos e infraestructura colectiva de calidad.

L.6 Municipio eficazmente dirigido e institucionalmente fortalecido.

TERCERO: Asegurar que se dirijan todos los recursos humanos y financieros neCésarios para el desarrollo de los programas y proyectos contenidos en el Plan Municipal de Desarrollo y aunar esfuerzos con el Consejo Económico y Social del Municipio para gestionar recursos y asistencia técnica ante otras instancias.


CUARTO: Empezar iniciativas y alianzas estratégicas con diversos actores nacionales e internacionales a los fines de asegurar la consecución de los objetivos establecidos en el Plan Municipal de Desarrollo.

QUINTO: Poner en funcionamiento, a través de la Oficina Municipal de Planificación y Programación, los mecanismos de monitoreo y evaluación neCésarios para la efectiva implementación del Plan Municipal de Desarrollo.

SEXTO: Difundir ampliamente el Plan Municipal de Desarrollo por diferentes medios, informando oportunamente a los munícipes sobre los avances en su implementación.

DADO en la Sala de Sesiones del Honorable Ayuntamiento del Municipio de Sabana Grande de Palenque, a los treinta (30) días del mes de Septiembre, del año dos mil trece (2013).

FIRMAS AUTORIZADAS



Sr. Guillermo Aquino Tejeda

Alcalde Municipal



Dr. Manuel Antonio Valdez P.

Presidente del Concejo



Sra. Dolores Sierra N. de Figuereo

Sec. Interina del Concejo





PLAN MUNICIPAL DE DESARROLLO DE **SABANA GRANDE DE PALENQUE** **2013-2016**



DIAGNÓSTICO DEL MUNICIPIO DE SABANA GRANDE DE PALENQUE



Caracterización del Municipio de Sabana Grande de Palenque

El municipio de Sabana Grande de Palenque es uno de los ocho municipios de la provincia San Cristóbal, pertenece a la región Valdesia. Está ubicado en la costa sur del Mar Caribe, con una superficie de 30 km² y una densidad poblacional de 515 hab/km²¹. Está limitado al norte con el Arroyo de Mañanguí, hoy Duveaux; al sur con el Mar Caribe, al este con Carlos Pinto, y al oeste con el Río Nizao, que separa el municipio del municipio de Nizao, perteneciente a la provincia Peravia.

El primero de enero de 1945, mediante la Ley No. 706, Sabana Grande de Palenque es elevado a Distrito Municipal del municipio de San Cristóbal. Más adelante, el 2 de enero de 1997, mediante la Ley No. 4-97, fue elevado a la categoría de municipio, el cual cuenta con dos secciones rurales, Sabana de Palenque y Juan Barón².

Los principales recursos naturales que caracterizan el municipio son la playa Palenque y el Río Nizao, el cual nace en la Cordillera Central y desemboca en el Mar Caribe. El mismo tiene una temperatura anual tropical de 31° a 32°c.



Localización del municipio Sabana Grande de Palenque en la provincia San Cristóbal

1 Oficina Nacional de Estadística (ONE). IX Censo Nacional de Población y vivienda, 2010. Consulta en línea. <http://siet.one.gob.do/modulos/resumen/mresumen.aspx>

2 Universidad Autónoma de Santo Domingo, UASD. 1995. Monografía Origen y Evolución de Comunidad de Sabana Grande de Palenque. Facultad de Humanidades. Además, Oficina Nacional de Estadística. División Territorial 2012.

Tabla No.1

División Política del Municipio de Sabana Grande de Palenque

Sector	Barrios
Sabana Grande de Palenque	Polígono Central, Las Canitas, La Curva, Barrio Mauricio Báez, Los Macos, Sal si Puedes, La Feria, Camagüey, Calcuta, Los Acostados, Rincón Bellaco, 24 de Abril.
Sabana Palenque	Los Prados, EL Brisal, Los Cartones, La Sabanita, Kabul, Bagdad, Sabana Palito, Puerto Palenque, Barrio La Altagracia, Eloísa, Ofasa, Melva Gómez, Mira Pley, Los Guance, El Centro.
Juan Barón	Monte Cristi, El Firme, La Agüita, San Fernando, La Tuna, La Gallera, La Laguna, La Guama, Fallette.

Fuente: Levantamiento Oficina Municipal de Planificación y Programación, OMPP.

Breve historia del municipio de Sabana Grande de Palenque



Aunque no se cuenta con información oficial respecto al origen del nombre del municipio, la tradición cuenta que el nombre de Palenque tiene su origen en el tipo de empalizada que usaban los Colónizadores para evitar la fuga de los esclavos; mientras que el nombre de Sabana Grande se origina en que era una gran sabana con todas sus casas alrededor y no existía ninguna calle que se pudiera llamar como tal.

A fines del siglo XVIII y comienzos del XIX, la familia Tejeda instala un nuevo hato en la 5ta sabana de Sabana Grande de Palenque, siendo este el origen de la sección rural conocida hoy como Juan Barón. Cabe destacar que el apellido Tejeda es el más antiguo, y todavía numeroso, en el municipio de Sabana Grande de Palenque, incluyendo al actual Alcalde Municipal, Don Guillermo Aquino Tejeda.

La invasión haitiana realizada por Toussaint Louverture en 1801 a nombre de Francia, declaró abolida la esclavitud y los hacendados tuvieron que asignarles una parte de sus tierras a los libertos. Esta nueva situación provocó la progresiva disolución del sistema social hatero, el aumento de la población en la propiedad comunal y nuevas formas de generación de riquezas como las del corte de maderas, los cultivos de la caña de azúcar y la agricultura comercial.

Entre los años 1844-1866, en el marco de la guerra de la separación contra los haitianos; así como 1863-1865, en el marco de la guerra de la Restauración, varias familias de comunidades aledañas como Baní, Azua, Neiba y San Juan se vieron en la obligación de emigrar hacia Sabana Grande de Palenque, lo que contribuyó al gran desarrollo económico y poblacional experimentado en aquella época



Por otro lado, en 1877, Don William Read fundó el ingenio “Las Damas”, con máquina de vapor y con una alta producción de azúcar y miel. Más adelante, Don Marcos A. Cabral fundó el ingenio “Providencia”, también de máquina de vapor y con el primer tren para tiro de la caña; Don Melchor Cabral fundó un ingenio dentro de su hacienda “Isabel María” en el año 1879. Para la década de 1880-1890 Sabana Grande poseía unos 40 trapiches movidos por bueyes y tres ingenios de máquinas en plena producción de azúcar y mieles, también mantenía una gran actividad de exportación de maderas, cuero de res y productos agrícolas por el Puerto de Palenque, elevando al más alto nivel la vida de la población.

Para el año 1883, debido al crecimiento tanto a nivel poblacional como en los sectores agrícola y ganadero, Sabana Grande de Palenque fue considerado como uno de los poblados más prósperos de la Común de San Cristóbal y elevado a la categoría de Puesto Cantonal el día 30 de Junio del referido año 1883, dándole por secciones a Sabana en Medio, Sabana Palenque, Agua Dulce, Mañanguí-hoy Duveaux-, La Guama o Ñaga-hoy Juan Barón-, y playa Najayo.


El primer Alcalde constitucional fue el Gral. Braulio Andújar, héroe de la Restauración, designado el 26 de Octubre de 1883³. Luego de esta época, Sabana Grande de Palenque tuvo un gran progreso, pero en 1885 es atacada por una sequía que ocasionó la ruina total, trayendo como consecuencia el abandono masivo de la zona. Posteriormente, en 1907 fue convertido en común de la provincia Santo Domingo en virtud de una disposición constitucional.

El 15 de mayo de 1916, el país fue invadido por las Fuerzas Armadas Norteamericanas, las que impusieron un Gobierno Militar de Intervención. Don Moreno Báez, a la sazón Comandante de Armas, se negó a obedecer algunas órdenes de los militares norteamericanos por considerarlas arbitrarias, lo que causó la ira de los Jefes de la Ocupación, quienes lo relevaron con Don Juanico Pérez y mediante la Orden Militar Ejecutiva No. 126 del día 1º de febrero de 1919 Sabana Grande fue convertida en Distrito Municipal del Municipio de San Cristóbal. Se prohibieron los embarques de madera, mieles y productos agrícolas por el muelle de Palenque, que no fueran los del azúcar del Ingenio Caey Italia, destinados al mercado norteamericano.

El 14 de enero de 1920, el Gobierno Militar Norteamericano, mediante la Orden Ejecutiva No. 383 redujo nuevamente a Sabana Grande, esta vez a Sección del Municipio de San Cristóbal. En el año 1924 las fuerzas norteamericanas abandonan finalmente el país dejando sumamente empobrecido y degradado al poblado de Sabana Grande de Palenque.

³ Universidad Autónoma de Santo Domingo, UASD. 1995. Op. Cit.

A fines de la década del 40 del siglo XX, se construyó el Canal Nizao-Najayo, lo que trajo nueva vida a la agricultura de la región y desarrollo a los pobladores del municipio. En el año 1944, mediante la Ley 706 de fecha 2 de octubre, el presidente Rafael Leónidas Trujillo elevó a Sabana Grande de Palenque a la categoría de Distrito Municipal, perteneciente a la Común de San Cristóbal pero con una extensión territorial más reducida, limitándola solamente a dos secciones: Sabana Palenque y Juan Barón, y se inauguró el acto el 1ro de enero del 1945 quedando como síndico municipal el señor Luis E. De León Padilla.



En el año 1998, por decisión del Congreso Nacional, el Distrito Municipal de Sabana Grande de Palenque vuelve a ser Municipio de la Provincia San Cristóbal y sus autoridades deben ser electas mediante procesos democráticos.

Por otro lado, en cuanto a la creación de instituciones y servicios del municipio las mismas fueron apareciendo en el orden siguiente:

En el año 1932 entró en funcionamiento la primera escuela de Sabana Grande de Palenque ubicada en Sal si Puedes, seguida por la instalación de otras pequeñas escuelas. Sin embargo, la primera Escuela Moderna fue construida en 1974 por el gobierno del entonces presidente Joaquín Balaguer y dirigida por el profesor Américo Pérez Tolentino.

En el 1936 fue construido, por el presidente Rafael Leónidas Trujillo, un molino de viento que extraía agua, beneficiando a la comunidad con la instalación de llaves para tal efecto. Mas

tarde, en el 1966, se construyó el Acueducto local, el cual abastece actualmente toda la comunidad.

En el año 1938 fue fundado el primer play en Sabana Grande de Palenque, ubicado en la actual calle Mauricio Báez y, posteriormente, en el 1945, se inaugura un nuevo play, ubicado en la calle Libertad.

En lo referente al alumbrado eléctrico, en principio existía una planta eléctrica que suministraba luz a 17 postes de alumbrado. Solo algunas escasas viviendas tenían el privilegio de tener un bombillo. En 1957 dicha planta se incendió y fue inaugurado el alumbrado actual. Fue también alrededor de dicho año cuando se inició el trazado de las primeras calles de la zona urbana.

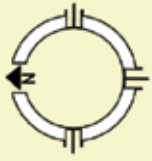
En los años posteriores han sido creadas muchas instituciones como son: Hospital Municipal Tomasina Valdez, Cuerpo de Bomberos de Sabana Palenque, Defensa Civil, Cruz Roja, Policía Nacional, Marina de Guerra, escuelas para la educación en los niveles Básico y Medio. También se cuenta con una Oficialía Civil, un Juzgado de Paz, una junta Municipal Electoral y muchas otras instituciones. En octubre del 2005 se inauguró la Fábrica de Cemento "Domicen", ubicada en el casco urbano del municipio⁴.

⁴ Banco Central de la República Dominicana. San Cristóbal y su Historia. Gobierno del Dr. Mario Read. Vittini / Fórum Histórico del Municipio.

Tabla No.2
Cronología De Gobiernos Municipales
Municipio Sabana Grande de Palenque

Nombre del Alcalde	Periodos	Duración en el cargo
Braulio Andújar	1883-1886	3 años
Isidro Tejeda	1886-1889	3 años
Miguel Domenech	1889-1891	3 años
José Alvino Lora	1891-1899	8 años
José Alvino Lora	1899-1903	4 años
Pedro Lora	1903-1905	2 años
Romualdo Tejeda	1905-1907	2 años
Ricardo Martínez Díaz	1907-1907	5 meses
Enrique Soto Garrido	1907-1908	1 año
José Dolores Pereyra	1908-1909	1 año
Enrique Soto Garrido	1909-1914	5 años
Lorenzo Reyes	1914-1915	1 año
Agapito Reyes	1915-1916	1 año
Intervención Norteamericana	1916-1924	8 años
No se tienen Datos Registrado	1924-1944	21 años
Luis E. De León Padilla	1945-1945	5 meses
Sócrates Guerrero	1945-1945	6 meses
José Ramón Báez	1945-1955	10 años
Atilano Aquino Pereyra	1955-1962	7 años
Ramón Antonio Pérez Tolentino	1962-1963	1 año
Danilo Rivas	1963-1963	6 meses
Leonte Francisco Valenzuela	1963-1963	4 meses
Ramón Antonio Pérez Tolentino	1963-1965	2 años
Pedro Abigail Báez Márquez	1965-1967	2 años
Luis Bienvenido Tejeda Pérez	1967-1968	1 año
Rafael Emilio Cabral Hidalgo	1968-1971	3 años
Julio Moya William	1971-1972	1 año
Atilano Aquino Pereyra	1972-1977	5 años
Julio Aníbal Báez	1977-1978	1 año
Francisco Barjan Guzmán	1978-1980	2 años
Luis Guance Uribe	1980-1982	2 años
Guillermo Aquino Tejeda	1982-1986	4 años
Luis Bienvenido Tejeda Pérez	1986-1993	7 años
Atilano Aquino Pereyra	1993-1994	1 año
Ovispo Encarnación Marte	1994-1994	7 meses
Máximo Gondres Aquino	1994-1996	2 años
Eddy Aquino Abreu	1996-1998	2 años
José Uribe González	1998-1998	4 meses
Pedro Julio Báez	1998-2002	4 años
Rafael Tamarez González	2002-2006	4 años
Guillermo Aquino Tejeda	2006 -2010	4 años
Guillermo Aquino Tejeda	2010 - 2016	6 años

Fuente: Fórum Histórico Municipal



HACIA SAN CRISTÓBAL

HACIA PLAYA PALENQUE

HACIA BANÍ

- Leyenda**
1. Ayuntamiento Municipal
 2. Cancha Municipal
 3. Cementerio Municipal
 4. Cuerpo de Bomberos
 5. Defensa Civil
 6. Escuela Básica
 7. Fiscalía
 8. Hospital Municipal
 9. Iglesia Ntra. Señora de Las Mercedes
 10. Junta Municipal Electoral y Oficialía de Estado Civil
 11. Liceo Américo Pérez Tolentino y Mélida Alt. Báez
 12. Parque Municipal
 13. Policía Nacional





SABANA GRANDE DE PALENQUE ZONA URBANA



Planifica
FEDOMU PLANIFICA

<p>EDICIÓN Federación Dominicana de Municipios (FEDOMU) Fecha: Octubre 2013</p>	<p>Vía principal Vía secundaria Río Plaza o Parque</p>
--	--

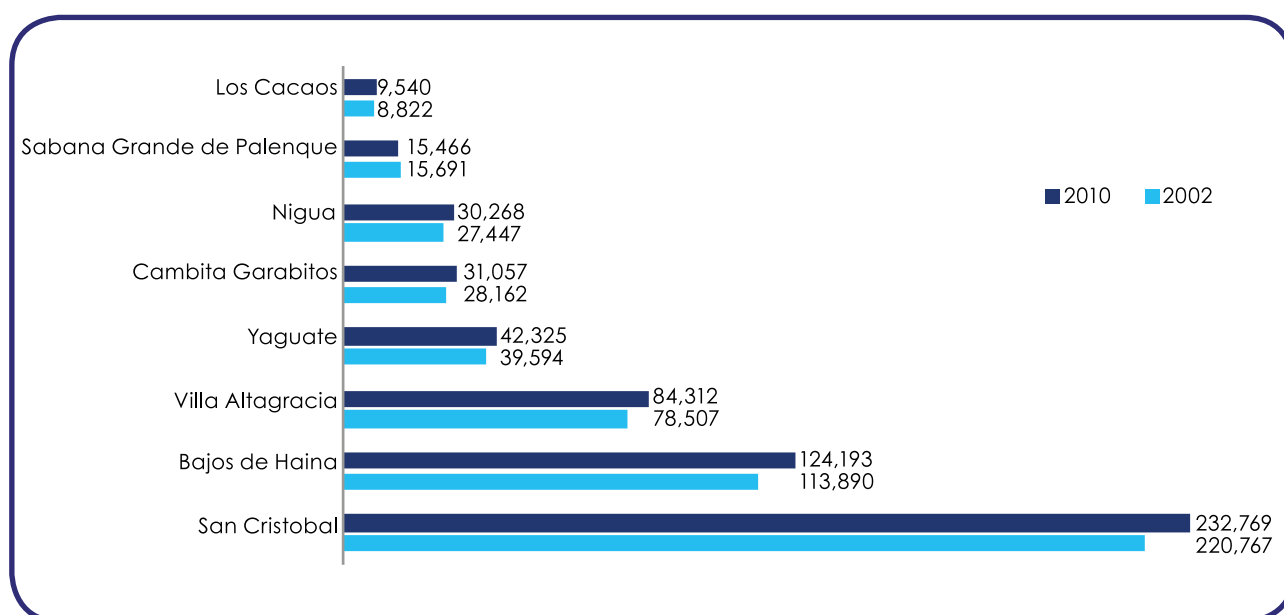
Mapa digitalizado a partir de foto de satélite, validado con mapa de la zona urbana del municipio de Sabana Grande de Palenque (DNE, 2007), y levantamiento de nombres de calles y barrios con técnicos del Ayuntamiento de Sabana Grande de Palenque. Este mapa fue producido en el marco del Proyecto FEDOMU - PLANIFICA: Fortalecimiento de la Capacidad de Planificación del Desarrollo Local en Ayuntamientos.

Entorno regional

Sabana Grande de Palenque es uno de los 8 municipios de la provincia San Cristóbal, la cual tiene una gran importancia histórica y cultural representada en monumentos como El fuerte Resolí, la Casa de Caoba, el Balneario La Toma, entre muchos otros. Así también cuenta con una gran cantidad de industrias que representan una importante fuente de empleos.

Los demás municipios que conforman la provincia San Cristóbal son Yaguatero, San Gregorio de Nigua, Haina, Villa Altagracia, Cambita Garabito y Los Cacaos, siendo Sabana Grande de Palenque el penúltimo en población, según el IX Censo Nacional de Población y Vivienda 2010⁵.

Gráfico No. 1
Jerarquía Poblacional
Municipios de la Provincia San Cristóbal 2002-2010



Fuente: Información en línea, IX Censo Nacional de Población y vivienda 2012

Sabana Grande de Palenque tiene comunicación vial con San Cristóbal, por la carretera San Cristóbal-Palenque; con Nigua, por la Carretera Palenque-Santo Domingo; con Nizao y Baní, por la carretera Palenque-Nizao, comunicándose mediante un puente que atraviesa el Río Nizao; asimismo con el municipio de Yaguatero, entrando por la sección Duveaux, de Yaguatero.

El municipio cuenta con oficinas para el pago de los servicios básicos (agua, energía eléctrica, Junta Municipal Electoral, Oficialía del Estado Civil, Instituto Agrario Dominicano) así como planteles educativos y de salud. Sabana Grande de Palenque se relaciona con otros municipios más desarrollados para la consecución de algunos servicios, principalmente bancarios. Por lo que es vital mejorar la actividad comercial local a fin de dinamizar la economía del municipio.

⁵ Oficina Nacional de Estadística (ONE). IX Censo Nacional de Población y Vivienda, 2010.

En la actualidad, el Alcalde del municipio de Sabana Grande de Palenque es el Señor Guillermo Aquino Tejeda, por el partido de la Liberación Dominicana (PLD), elegido mediante voto popular en el año 2010, siendo este su segundo periodo consecutivo; la Vice-Alcaldesa es la Señora Wendy Maribel Guerrero, por el Partido Reformista Social Cristiano (PRSC). El Concejo de Regidores está compuesto por 5 miembros, el Licenciado Moisés Enrique Pérez Báez y el Señor Plauver Báez Tejeda, ambos por el Partido Revolucionario Dominicano (PRD); el Señor Luis Manuel Pimentel, del Partido de la Liberación Dominicana (PLD); el Señor José Manuel Tejeda Báez, del Partido Revolucionario Social Demócrata (PRSD); y el Licenciado Manuel Antonio Valdez Paulino, del Partido Institucional Social Demócrata (BIS).

Tabla No. 3
Composición del Concejo de Regidores por Partido Político

Partido	Cantidad de miembros dentro del Concejo de Regidores
PRD	2
PLD	1
PRSD	1
BIS	1

Fuente: Junta Municipal Electoral, Sabana Grande de Palenque

Además de la Alcaldía y el Concejo de Regidores, el ayuntamiento está conformado por los siguientes departamentos: División de Recursos Humanos, División de Planificación y Desarrollo, División Administrativa Financiera, División de Planeamiento Urbano, División de Aseo Urbano y Ornato, y División de Desarrollo Social y Comunitario⁶.

El monto del presupuesto aprobado para el año 2012 fue de RD\$48,294,220.68, recaudando para este año RD\$530,222.91 (1.1% del ingreso total) mediante el cobro de la recogida de desechos sólidos a la empresa Domicem y el Complejo deportivo Padres de San Diego, así como por el registro de documentos y licencia de construcción. Para el año 2013, el presupuesto aprobado fue de RD\$31,117,068.48.

El Ayuntamiento Municipal de Sabana Grande de Palenque es miembro de la Asociación de Municipios Región valdesia (ASOMUREVA) y de la Federación Dominicana de Municipios (FEDOMU).

En el municipio también tienen presencia organizaciones gubernamentales tales como Salud Pública, Junta Central Electoral, Suprema Corte de Justicia, Ministerio de Estado de Deporte (MIDEREC), Instituto Nacional de Agua Potable y Alcantarillados (INAPA), Instituto Agrario Dominicano (IAD), Ministerio de Agricultura (MA), Empresa Distribuidora de Electricidad del Sur (EDESUR), entre otros.

Para el ayuntamiento, la sociedad civil juega un papel muy importante, por lo que cuenta con un registro oficial de las organizaciones que la componen (ONG's, juntas de vecinos, iglesias, ligas deportivas, entre otras)⁷, las cuales tienen una buena participación en la gestión.

En el municipio existen diversas organizaciones comunitarias, una asociación de estudiantes universitarios, dos asociaciones de mujeres, tres asociaciones agropecuarias,

⁶ Entrevista al Sr. Yrden E. Díaz, Encargado de Recursos Humanos del Ayuntamiento Municipal.

⁷ Entrevista al Señor Guillermo Aquino Tejeda, Alcalde Municipal.

once juntas de vecinos, tres clubes, un sindicato de motoristas, dos sindicatos de camineros, un sindicato de minibuses y tres organizaciones juveniles, estas organizaciones juegan un importante papel en la comunidad, ya que en estas se congregan diferentes sectores, y pueden aportar mucho en la toma de decisiones de la gestión, pero se hace muy necesario darle seguimiento y fortalecer su funcionamiento, a fin de motivar a la integración de los ciudadanos y tener una mejor representación de los sectores.

Desarrollo Social

Población

Conforme al censo nacional del año 1960, Sabana Grande de Palenque contaba con una población de 4,950 habitantes; presentando un ritmo lento de crecimiento poblacional entre este año y el siguiente censo correspondiente al 1970. Sin embargo, Entre 1970 y el censo del año 2002, la tasa de crecimiento intercensal fue de 3.46%, alcanzando el municipio una población de 15,691 habitantes, con una densidad poblacional de 529.50 hab/km². Sin embargo, según el IX Censo Nacional de Población y vivienda 2010, se refleja un decrecimiento poblacional de 0.41% Durante el período 2002-2010⁸.



Tabla No. 4
Población de Sabana Grande de Palenque por Año Censal
1960 – 2010

Año	Población	Crecimiento poblacional	Tasa de crecimiento intercensal (%)
1960	4,950	0	0.00
1970	5,372	422	0.08
2002	15,691	10,619	3.46
2010	15,466	-525	(0.41)

Fuente: Elaboración propia a partir de datos censales. Consulta en línea. Oficina Nacional de Estadística (ONE). En Tablas y Gráficos San Cristóbal 1920-2009.

El municipio de Sabana Grande de Palenque es predominantemente rural, con un 66% de población rural, equivalente a 10,205 habitantes. La población por sexo de la población presenta una situación de equilibrio, siendo que cuenta con un 50.4% de hombres y 49.6% de mujeres⁹.

⁸ Oficina Nacional de Estadística (ONE). IX Censo Nacional de Población y Vivienda, 2010.

⁹ Íbidem.

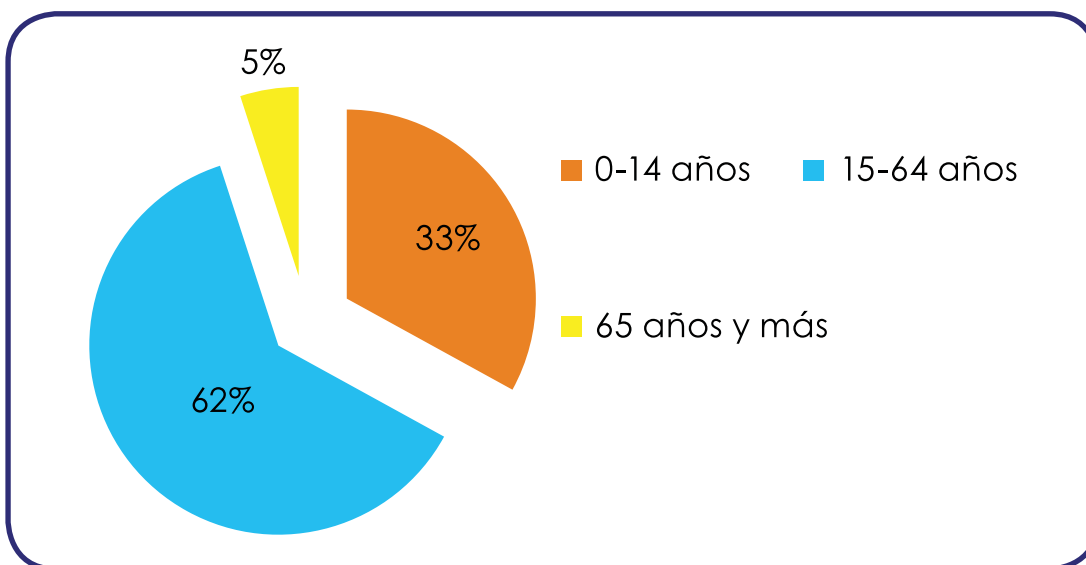
En este mismo orden, la estructura etaria de la población del municipio revela que el mismo cuenta con una población mayoritariamente joven, siendo que solamente cuenta con un 5% de población de 65 o más años de edad. Asimismo, la población de niños, niñas y adolescentes es del 33%; mientras que la población en edad de trabajar se corresponde con 64%¹⁰.

Es importante destacar que, frente a esta composición etaria, el municipio presenta un índice de dependencia potencial de jóvenes equivalente a un 52.51%, lo que significa que, por cada cien personas en edad de trabajar hay 52 menores de edad que dependen de ellos¹¹.

A pesar del municipio contar con una población relativamente joven, estos tienen una escasa participación en las actividades propias del municipio, tanto a nivel socio-político como a nivel socio-cultural, por lo que se hace neCésario la implementación de programas que motiven el liderazgo juvenil en la comunidad a fin de que estos se hagan parte de la vida de comunidad y de la toma de decisiones en la gestión municipal.



Gráfico No. 2 Composición etaria de la población



Fuente: Oficina Nacional de Estadística (ONE). IX Censo Nacional de población y Vivienda, 2010.

¹⁰ Íbidem.

¹¹ Oficina Nacional de Estadística (ONE). Sistema de Información Territorial (SIET). Consulta en línea. <http://siet.one.gob.do/modulos/indicadores/mindicador.aspx>

Conforme al VIII Censo Nacional de Población y Vivienda, al 2002, el municipio de Sabana Grande de Palenque, contaba con un 31.53% de hogares en condiciones de pobreza¹². Este dato se complementa con el hecho de que, conforme a ese mismo censo, para el 2002, 43.45% del total de hogares del municipio se encontraba entre los grupos socioeconómicos bajo y muy bajo¹³; y un 24% del total de hogares se encontraba en condiciones de hacinamiento moderado o extremo¹⁴.

Entre los programas que apoyan a personas en situación de pobreza en el municipio se menciona el Programa Solidaridad. Para el año 2011, 31.53% de la población del municipio, unas 5,509 personas, estaba siendo beneficiado por dicho programa¹⁵.

Dentro del municipio funcionan organizaciones nacionales y locales que trabajan en pos de la población vulnerable. El Movimiento Juvenil Manos a la Obra (MJMO) realiza actividades con los niños/as, adolescentes y adultos jóvenes en el fomento de los valores en la comunidad. Asimismo, la Coordinadora de Animación Socio-cultural (CASCO) trabaja con jóvenes y adultos en la prevención de Enfermedades de Transmisión Sexual (ETS).

El Ayuntamiento Municipal ofrece asistencia social a personas vulnerables mediante la concesión de ayudas y donaciones en las áreas de educación, salud, servicios fúnebres y asistencia a personas envejecientes.

Educación

El municipio de Sabana Grande de Palenque pertenece al Distrito Escolar 03 San Cristóbal Sur, de la Regional 04 del Ministerio de Educación. En el Municipio se cuenta con un total de 7 planteles educativos en el sector público, de los cuales 6 corresponden al nivel básico y 1 al nivel medio. Además, en el municipio existen siete colegios privados donde se imparten los niveles Inicial y Básico. Sin embargo, una gran cantidad de estudiantes se desplazan a diferentes colegios, liceos y escuelas fuera del municipio dirigiéndose a San Cristóbal, Nizao y Baní¹⁶.



Para el año 2011, la matrícula escolar del nivel básico en los centros públicos era de 13,865 estudiantes en las tandas matutina y vespertina, y 944 estudiantes en la tanda nocturna, para un total de 14,208 estudiantes. En el nivel medio, para los años 2008-2009, la matrícula fue de 823 inscritos¹⁷.

12 Oficina Nacional de Estadística (ONE). Consulta en línea. <http://siet.one.gob.do/modulos/indicadores/mindicador.aspx>. Tomado de Informe de Focalización de la Pobreza.

13 Oficina Nacional de Estadística (ONE). Consulta en línea. <http://siet.one.gob.do/modulos/indicadores/mindicador.aspx>.

14 Oficina Nacional de Estadística (ONE). Consulta en línea. <http://siet.one.gob.do/modulos/indicadores/mindicador.aspx>. Este indicador representa el porcentaje de hogares particulares en los que residen tres personas o más por dormitorio, sobre el total de hogares particulares.

15 Censo Nacional de Población y vivienda 2010. Oficina Nacional de Estadística (ONE) <http://siet.one.gob.do/modulos/indicadores/mindicador.aspx>

16 Entrevistas realizadas a Gilberto Brito Valenzuela, Director del Centro Educativo Mélida Altagracia Báez; Tomasina Amador, Directora de la Escuela Padre Borbón; y, Antonio Rodríguez Tejeda, Director del Liceo Américo Pérez Tolentino, 2012. Además, consulta en línea del Sistema de Mapas del Ministerio de Educación. <http://apps.see.gob.do/MapsMinerd/Default.aspx>.

17 Entrevistas realizadas a Mirta Tejeda, Directora de la Escuela Básica Sabana Palenque; Gilberto Brito Valenzuela, Director del Centro Educativo Mélida Altagracia Báez; Tomasina Amador, Directora de la Escuela Básica Padre Borbón; y Antonio Rodríguez Tejeda director del Liceo Américo Pérez Tolentino 2012. Además, consulta en línea del Sistema de Mapas del Ministerio de Educación. <http://apps.see.gob.do/MapsMinerd/Default.aspx>.



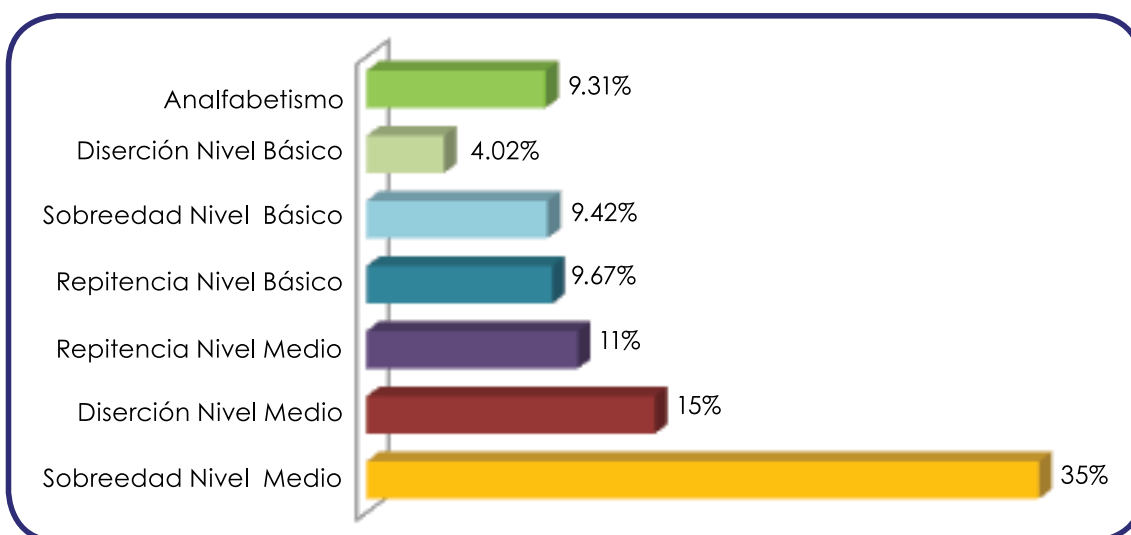
En la actualidad el ayuntamiento cuenta con un programa de asistencia estudiantil, por medio del cual se ofrece transporte a los estudiantes de nivel secundario de las secciones de Juan Barón y Sabana Palenque, así como el Barrio Los Parceleros, que los traslada desde la zona rural hacia la zona urbana donde se encuentran ubicados los liceos Américo Pérez Tolentino y Mélida Altagracia Báez.

Además, los estudiantes universitarios, representando un total de 450, son también beneficiados con el servicio de transporte, para que los mismos se dirijan hacia las diferentes universidades en la

ciudad de Santo Domingo, como Universidad Autónoma de Santo Domingo (UASD), Universidad Tecnológica de Santiago (UTESA), Universidad Dominicana O & M, APEC, Pontificia Universidad Católica Madre y Maestra (PUCMM), Universidad Evangélica (UNEV), Universidad del Caribe (UNICARIBE), entre otras¹⁸.

Según el IX Censo Nacional Población y Vivienda 2010, el porcentaje de analfabetismo en la población mayor de 15 años es de 9.31%, 2.83 puntos porcentuales por debajo de la tasa provincial y 3.52 puntos porcentuales por debajo de la tasa nacional¹⁹. En la actualidad, está en ejecución en el municipio el Programa Nacional de Alfabetización "Quisqueya Aprende Contigo", a fin de llevar el municipio a ser 100% alfabetizado.

Gráfico No. 3 Porcentajes de Analfabetismo, Deserción, Repitencia y Sobre edad en población de 15 años y más para el año 2010



Fuente: Entrevista realizada al Lic. Antonio Rodríguez Tejeda, Director antiguo del Liceo Nocturno Américo Pérez Tolentino

¹⁸ Entrevista realizada a Melvin Piña, Presidente de la Asociación de Estudiantes Universitarios de Palenque (ASEUPA) 2012.

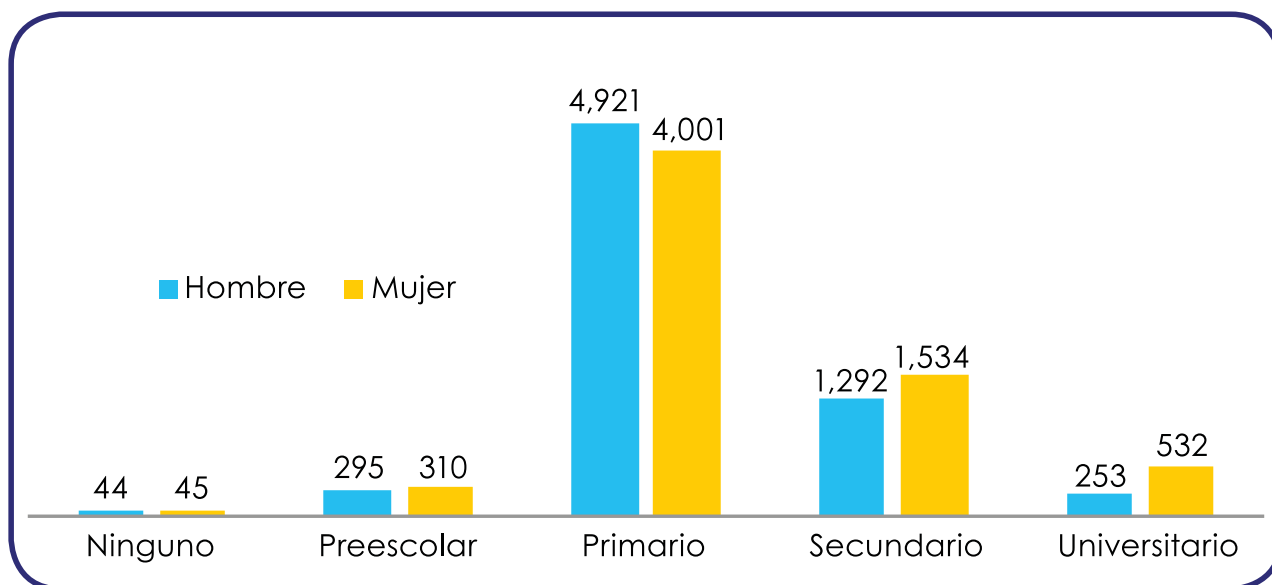
¹⁹ Oficina Nacional de Estadística (ONE). Consulta en línea. <http://sief.one.gob.do/modulos/resumen/mresumen.aspx>

El municipio presenta necesidad de creación de nuevos centros educativos debido a la sobrepoblación estudiantil en los centros ya existentes, tanto en la zona urbana como en la rural. En este sentido, actualmente está siendo construida una escuela donde se impartirá la tanga extendida²⁰.



El municipio presenta un bajo porcentaje de instrucción a nivel universitario, con tan solo un 7.03% de la población con educación superior, lo que refleja poco interés de la población con secundario aprobado en incrementar sus niveles de instrucción, tal situación indica la necesidad de hacer mayores esfuerzos en motivar a la superación profesional.

Gráfico No. 4
Porcentaje de población de 3 años o más por nivel de instrucción



Fuente: Oficina Nacional de Estadística. IX Censo Nacional de Población y Vivienda, 2010.

Salud

Según la división territorial del país correspondiente al Ministerio de Salud Pública, el Municipio de Sabana Grande de Palenque pertenece a la Región Valdesia II. Cuenta con un hospital municipal de segundo nivel de referencia, Tomasina Valdez, localizado en la zona urbana y 4 unidades de atención primaría (UNAP), una por cada seiscientas o setecientas familias, localizadas en las zonas rurales, contando cada una con un promotor y un sistema de referencia y contra referencia.

²⁰ Entrevistas realizadas a Mirta Tejeda, Directora de la Escuela Básica Sabana Palenque; Gilberto Brito Valenzuela, Director del Centro Educativo Mérida Altigracia Báez; Tomasina Amador, Directora de la Escuela Básica Padre Borbón; y Antonio Rodríguez Tejeda director del Liceo Américo Pérez Tolentino 2012.


El hospital ofrece servicios de especialidades como pediatría, ginecología, cardiología, urología, psicología, siquiatria, y cirugía. También ofrece servicios de laboratorio clínico, farmacia y botica popular. Para la realización de sus operaciones el hospital cuenta con un personal de 138 empleados de los cuales 30 son médicos, 39 enfermeras, y el resto pertenece a servicios de conserjería, mantenimiento y seguridad.



Las causas más frecuentes de internamiento en el hospital son embarazo al término,, deshidratación, cefalea, infección urinaria, neumonía, parasitosis, enfermedades diarreica aguda (EDA), infección de respiración aguda (IRA), y fiebre de origen a investigar (FOI). Las principales causas de muerte que se presentan son: infarto agudo de miocardio (IAM), accidente cerebro vascular (ACV), las enfermedades de transmisión sexual registrada en el municipio es de 0.3% y la estadística de embarazo en adolescente es de un 20%.

La estructura física del hospital está en buenas condiciones y actualmente trabaja para su ampliación teniendo ya el 80% de la obra avanzada. Dentro de su estructura cuenta con 33 camas para el internamiento, teniendo un porcentaje ocupacional del 2%. El hospital carece de una ambulancia propia, pero da servicios de ambulancia mediante una unidad ofrecida por el Ayuntamiento Municipal, el cual se encarga del mantenimiento, combustible y personal²¹.

Actividad Deportiva



El municipio Sabana Grande de Palenque es reconocido como cuna de grandes prospectos del baseball como son José Uribe, Juan Uribe, Timoniel Pérez, Iván Nova, Francisco Liriano, Santiago Casilla, Pedro Strop, entre otros, por lo que se puede afirmar que el baseball es el deporte más practicado en el municipio. Sin embargo, son practicadas también disciplinas como basketball, softball, voleibol y lucha olímpica. El municipio cuenta con varias ligas deportivas que promueven específicamente el baseball como deporte, también se realizan con frecuencia juegos amigables entre equipos de softball de la comunidad.

Recientemente fueron realizados los primeros juegos deportivos inter-escolares donde se practicaron disciplinas como softball, voleibol, baseball, ajedrez, lucha, boxeo y atletismo²².

²¹ Entrevista a Dra. María E. Bautista, Directora del Hospital Municipal Tomasina Valdez, 2013.

²² Entrevista a José Manuel Tejada, Presidente de la Liga Deportiva Ramón Báez, 2012.

Cultura e Identidad

El Carnaval Palenquero es la principal actividad cultural que se realiza en el municipio, la cual se celebra anualmente en el mes de marzo, donde los munícipes crean sus comparsas, participan del desfile y se presentan en tarima ante un jurado. La realización del carnaval está coordinada por el Ayuntamiento Municipal junto al comité carnavalero, y cuenta con el patrocinio de Domicem.

Así también son una manifestación cultural los juegos de Camagüey, los cuales se realizan anualmente en el barrio del mismo nombre, y que consisten en la realización de los juegos tradicionales de la infancia (trúcano, el pañuelito, el palo encebado, entre otros), también son realizados diversos concursos.

Por otro lado, anualmente son celebradas las fiestas patronales, una por sección; en la sección Juan Barón en honor a la patrona Santa Rita, y en Sabana Palenque y Sabana Grande de Palenque en honora Nuestra Señora de Las Mercedes. Cabe destacar que estas fiestas son celebradas en diferentes meses del año y son coordinadas por un comité cada año.

Sin embargo, es neCésaria la elaboración de un programa anual de cultura y la gestión de un enlace con el Ministerio de Cultura, así como la creación de la casa de la cultura y la construcción de un anfiteatro, a fin de fortalecer la identidad cultural del municipio.

Al igual que en el resto del país, en el municipio la religión oficial es la católica; sin embargo, también existen otras manifestaciones religiosas como la evangélica pentecostal, las cuales cuentan con 23 iglesias en todo el municipio, dirigidas por una Confraternidad de Pastores, así también hay iglesias adventistas y Testigos de Jehová²³.



Equipamiento de seguridad ciudadana

El municipio cuenta con dos cuarteles de la Policía Nacional, los cuales pertenecen a la Compañía 17 de San Cristóbal. Uno de estos cuarteles está localizado en la sección rural Juan Barón, en un local alquilado pagado por el ayuntamiento; y el otro, se encuentra ubicado en la zona urbana. Estos destacamentos requieren mejoras en el equipamiento y capacitación de su personal. También está en funcionamiento un cuartel de la Marina de Guerra ubicado en la zona de Puerto Palenque. El municipio requiere la creación de la Policía Municipal²⁴.



²³ Entrevista al reverendo Modesto Florentino.

²⁴ Entrevista a Teniente Montero, Encargado del Cuartel Municipal, 2012; y resultados de consultas participativas realizadas en el municipio para la elaboración de este diagnóstico, 2013.

Dentro de las organizaciones de emergencia el municipio cuenta con una estación del Cuerpo de Bomberos, ubicada en la zona urbana, que ofrece sus servicios a todo el municipio y sirve como auxiliar a otros municipios del entorno. Dicha estación funciona en un local propio y cuenta con un personal de 110 bomberos y dos camiones, de los cuales solo hay un camión cisterna en funcionamiento. La institución requiere mejoras en relación al equipamiento y capacitación del personal, ya que requieren de los equipos de emergencia adecuados para realizar una función efectiva, así como las condiciones del local en que funcionan²⁵.



También en la zona urbana del municipio funciona la Estación 187 de la Defensa Civil de la República Dominicana, compuesta por un personal de 80 miembros. Esta institución requiere de equipamiento y acondicionamiento de su local para la oferta de un servicio de calidad²⁶.

Economía local y empleo

Según el IX Censo Nacional de Población y Vivienda, al año 2010 la población en edad de trabajar era de 12,064 personas, equivalente a un 61% del total de la población, presentando una tasa de ocupación de 35.4%²⁷. La población económicamente activa es de 4,869 personas, presentando una participación del 40.26% en relación a la población en edad para trabajar²⁸.



Desde su fundación por los años 1600, Sabana Grande de Palenque es un municipio agrícola, siendo la cebolla el cultivo principal, con una siembra anual de 4,500 tareas, en los meses de octubre y noviembre, produciendo aproximadamente 87,500 quintales, aproximadamente el consumo de un mes de cebolla en el país.

Otros cultivos alternativos que se siembran en la zona son el tomate de mesa y el tomate

industrial, pepino, molondrón, berenjena, maíz, coco, auyama, plátano, ajíes cubanela y cuchacha, yuca, habichuela, guandul, frutas como la sandía, el melón, limón persa, mango y aguacate, entre otros.

²⁵ Entrevista a Epifanio González Coronel de los Bomberos 2012

²⁶ Entrevista realizada a Francisco Antonio Lachapell, Director Defensa Civil, 2012.

²⁷ La tasa de ocupación es el porcentaje de la población que trabaja en relación a toda la población en edad de trabajar. <http://siet.one.gob.do/modulos/indicadores/mindicador.aspx>

²⁸ Oficina Nacional de Estadística (ONE). Sistema de Información Estadística Territorial (SIET). Censo Nacional de Población y vivienda 2010.

El total de tareas sembradas en todo el año oscila entre doce mil y catorce mil tareas, rotándose entre las diferentes siembras. La zona cuenta con quince mil tareas cultivables, irrigadas con agua del canal de riego Nizao-Najayo.

Según el IX Censo Nacional de Población y Vivienda, al 2010 el 10.4% de las personas ocupadas trabajaban en alguna actividad agrícola²⁹. Los productores comercializan sus productos fuera del municipio, lo que les genera un costo adicional de producción, por lo que muchos agricultores han desistido de la siembra³⁰.



En la actualidad existen cuatro organizaciones agrícolas, dos asociaciones y dos cooperativas de las cuales la más antigua recibe el nombre de "La Luchadora". La misma fue fundada a raíz del otorgamiento de las tierras con el asentamiento del proyecto AC04 del Instituto Agrario Dominicano (IAD) en el año 1963, iniciado a partir del asentamiento de la reforma que contaba con 111 parceleros de 50 tareas cada uno aproximadamente, siendo el único asentamiento del país que fue una venta condicional entre el estado y los parceleros, lo que lo convirtió en un proyecto único.

En el municipio también se practica la ganadería, actividad económica que fue muy fructífera en épocas pasadas, ya que los ganaderos se trasladaban desde Baní para aprovechar la abundante hierba que servía de alimento. Hoy en día, se ha reducido a un mínimo, contando apenas con unas pocas cabezas de res, caballo, etc. La pesca es practicada en el municipio desde su fundación; siendo común ver en toda la costa del municipio a los pescadores de trasmallo y los buzos³¹.



Como actividad secundaria del municipio, se cuenta con la empresa Domicem, una empresa del sector cemento, que inicia sus operaciones en octubre 2005 abarcando un área de 5 millones de metros cuadrados, de los cuales 40,000 metros cuadrados corresponden a las estructuras físicas y 13,000 metros cuadrados destinados para áreas verdes. Su línea tiene una producción anual de 900,000 toneladas de Clinker y 1,100,000 toneladas de cemento³². Esta constituye uno de los principales

sustentos en la economía local del municipio. El sector que aporta mayores fuentes de empleos es el sector terciario, través de las actividades de servicios, tanto formales como informales, siendo que, para el año 2010, el 70% de las personas ocupadas estaban trabajando en alguna actividad relacionada con este sector³³.

29 Oficina Nacional de Estadística (ONE). Sistema de Información Estadística Territorial (SIET). Censo Nacional de Población y vivienda 2010. <http://siet.one.gob.do/modulos/indicadores/mindicador.aspx>

30 Información suministrada por el Instituto Agrario Dominicano y resultados del Taller de Diagnóstico Participativo.

31 Entrevista realizada a Ingeniero Carlos Valette Andújar, 2013, asistente del Alcalde

32 Consulta en línea <http://www.domicem.com/Contents.aspx?Folder=Contents&ID=6&ml>

33 Oficina Nacional de Estadística (ONE). Sistema de Información Estadística Territorial (SIET). IX Censo Nacional de Población y vivienda 2010. <http://siet.one.gob.do/modulos/indicadores/mindicador.aspx>

Las principales actividades comerciales del municipio se concretizan en colmados, salones de belleza, ferreterías, farmacias, centros de diversión, pescaderías, una planta procesadora de agua, entre otros. También se generan ingresos a través del comercio informal como fruteros, vendedores de empanadas y ventorrillos.

En turismo, el principal atractivo es Playa Palenque, que cuenta con varios restaurantes que ofrecen comida local y mariscos frescos, siendo esta una de las playas más cercanas a Santo Domingo. El municipio cuenta con cuatro hoteles que, en conjunto, representan una oferta de sesenta y tres camas; sin embargo, solo dos de estos hoteles están ofreciendo servicios turísticos, con una disponibilidad de veintiuna camas³⁴.

En la actualidad la problemática que enfrenta el municipio en materia económica es la falta de fuentes de empleo, principalmente para acoger a la población joven, ya que muchos jóvenes terminan la secundaria y por falta de recursos no pueden trasladarse a las diferentes universidades localizadas fuera del municipio. Algunos munícipes tienen que trasladarse a diferentes ciudades como son San Cristóbal, Haina, Nigua, Santo Domingo y Bávaro a trabajar en zonas francas y otras actividades para conseguir el sustento propio y de sus familias³⁵.

Medio ambiente y territorio

Los principales recursos naturales en el municipio son la Playa Palenque y el Río Nizao. La Playa Palenque tiene una extensión de 3 km, acompañada de un hermoso cocotal, almendras y uvas de playa. El Río Nizao, en la parte oriental del municipio, nace en la Cordillera Central, en Semana Santa de Yaguaté, y desemboca en la comunidad de Najayo, hasta el Mar Caribe. El mismo tiene una temperatura anual tropical de 31°a 32°c.

El Río Nizao hace frontera con el municipio Nizao, y alimenta el Canal Nizao-Najayo, que proporciona el sistema de riego para la agricultura en toda la región. Este canal nace en Semana Santa, de la comunidad de Yaguaté, y llega hasta la comunidad de Najayo.

Los suelos del municipio se enmarcan en las Clases I y II, presentando alta productividad agrícola; presentándose como suelos mixtos en su superficie. La vegetación predominante en el municipio se caracteriza por la preminencia de árboles frutales como el mango, y una zona de bosque llamada El Ramonal.

El municipio cuenta con recursos mineros como son el caliche, que se encuentra ubicado en todo el municipio, y la arena, en las cuencas del Río Nizao, el cual está presentando serias dificultades debido a la extracción indiscriminada de material, lo que ha disminuido el flujo de sus aguas, por lo que también ha bajado de forma notable el número de visitas de turistas internos.

34 Oficina Nacional de Estadística (ONE). Sistema de Información Estadística Territorial (SIET). IX Censo Nacional de Población y vivienda 2010.<http://siet.one.gob.do/modulos/indicadores/mindicador.aspx>

35 Ídem

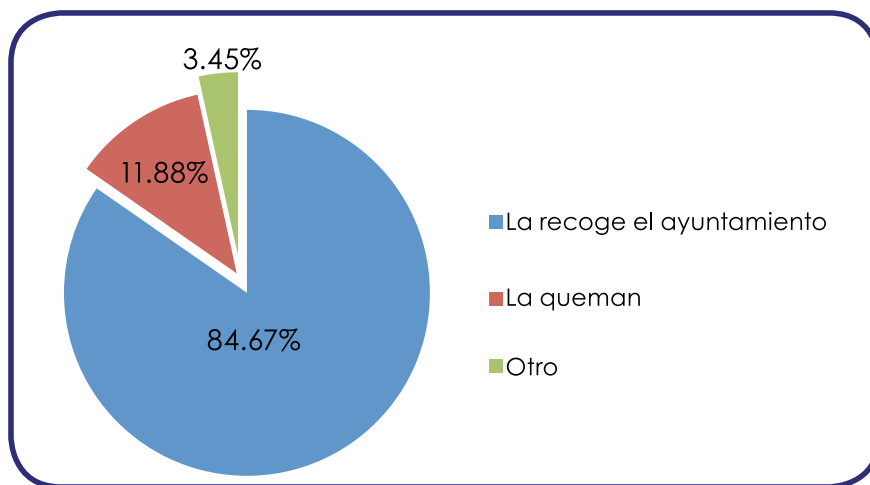


Las principales problemáticas enfrentadas en el municipio en materia de medioambiente y recursos naturales se relacionan con las diversas fuentes de contaminación existentes, tanto en la zona urbana como en la zona rural. En este orden, se manifiesta en el municipio contaminación atmosférica provocada por una industria de cemento ubicada en la zona urbana. Pero, además, el municipio enfrenta una situación de contaminación acústica producida por los colmadones y los ruidos de vehículos de motor que además transitan con aparatos de sonido a un alto volumen.



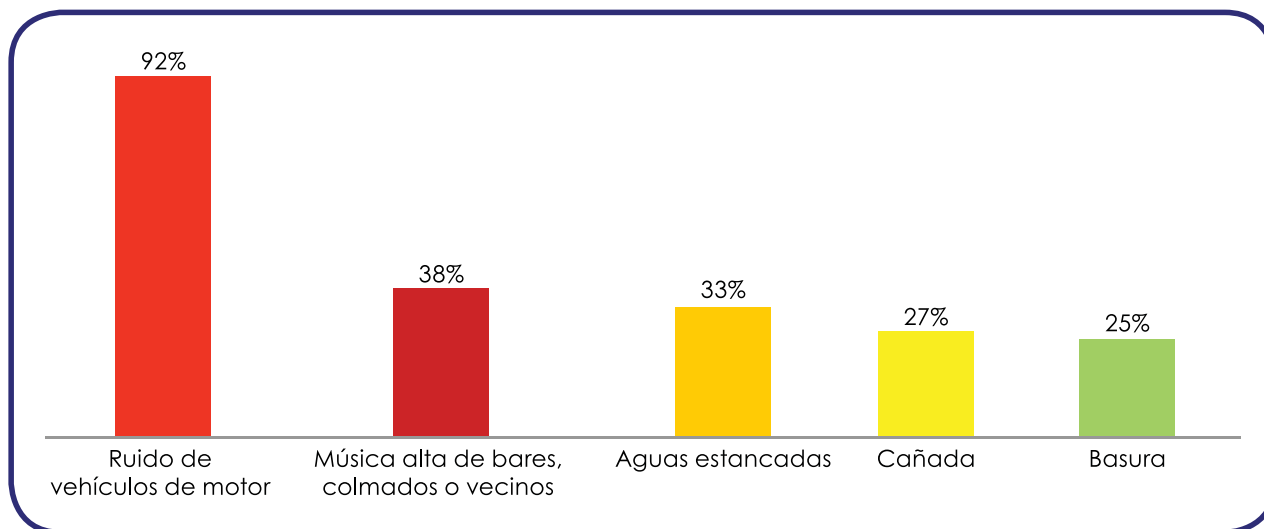
Los principales factores contaminantes de los recursos naturales del municipio son el lavado de vehículos en el río y el vertido de desechos en las diferentes cañadas localizadas en el territorio, afectando directamente los recursos hídricos e, indirectamente, la Playa Palenque. Esta problemática denota la limitada conciencia ciudadana acerca de la importancia de proteger los recursos naturales, puesto que, en el municipio, solamente un 14.7% de hogares no son beneficiados por el servicio de recogida de los desechos. El municipio carece de un sistema de recolección de aguas residuales, por lo que las casas, comercios y edificaciones en general utilizan pozos sépticos o letrinas.

Gráfico No. 5
Porcentaje de hogares según método de eliminación de basura



Fuente: Consulta en línea, IX Censo Nacional de Población y Vivienda 2010

Gráfico No. 6 Porcentaje de viviendas localizadas en zonas con problemáticas ambientales



Fuente: Consulta en línea, IX Censo Nacional de Población y Vivienda 2010

El municipio es vulnerable a los huracanes y tsunamis ya que se encuentra en una zona costera. Por otro lado, el municipio se encuentra ubicado en una zona vulnerable ante sismos y se ha presentado la ocurrencia de diversos tornados siendo la zona urbana la más afectada en esos casos³⁶.

Con el interés de velar por el medio ambiente, el ayuntamiento cuenta con una Unidad de Gestión Ambiental Municipal (UGAM), así como con una ordenanza municipal de protección ambiental.

Viviendas



De acuerdo al IX Censo Nacional de Población y Vivienda, para el año 2010, la cantidad de viviendas en el municipio era de 4,067, de las cuales 83% son casas independientes y solamente 2% son viviendas compartidas con negocios.

Del total de viviendas del municipio, 83% tiene una calidad estructural clasificada como media. El material predominante en paredes exteriores era block o concreto (71%), y madera (27%); para los techos los materiales predominantes son concreto (49%) y zinc (46%); y para los pisos, el cemento (81%).

Existen algunas viviendas vulnerables en diferentes barrios del municipio como: Barrio Los Cartones, Kabul, Bagdad y Los Acostados. El porcentaje de hogares sin inodoro en la vivienda es de 37.1%³⁷. En el municipio no existen instituciones bancarias o financieras que se encarguen de facilitar adquisición de vivienda a personas pobres.

³⁶ Entrevista realizada al Sr. Francisco Lachapell, Director Defensa Civil local.

³⁷ IX Censo Nacional de Población y vivienda 2010. Oficina Nacional de Estadística (ONE). Consulta en línea. www.one.gob.do/index.php?module=uploads&func=download

Infraestructura Vial y Transporte Público

La Carretera Duarte es la vía principal con acceso al municipio, comunicándolo con los pueblos o ciudades de Santo Domingo, San Cristóbal, Haina, Playa Najayo, Nigua, Niza, Duveaux, y la Carretera Nizao-Baní.

Otra de las vías principales que comunican al centro urbano con otras secciones es la Carretera Playa Palenque, contando esta última en su gran mayoría con aceras y contenes, a excepción de los lugares deshabitados.

En la zona rural del municipio, la mayoría de las calles están asfaltadas; sin embargo, en la zona urbana, las que están asfaltadas se encuentran en muy mal estado. Todas las calles del municipio están rotuladas y algunas señalizadas, pero no se cuenta con semáforos y no existen áreas para estacionamientos. Las calles son de doble vía³⁸.

En lo referente al transporte público, el municipio cuenta con la ruta de transporte Palenque - Santo Domingo, que conecta al municipio con otras ciudades como San Cristóbal, Haina, Nigua, Santo Domingo, entre otras. Este servicio está organizado y dirigido por un Sindicato de Choferes y Cobradores (SINDUCHOCOPA).



Dicha ruta también da servicio en el interior del municipio; sin embargo, internamente el transporte más usado es el motoconcho. En ese sentido, cada sección del municipio cuenta con una ruta de motoristas organizada en asociaciones³⁹. Actualmente el ayuntamiento está llevando a cabo un proyecto para otorgarle placas, licencias y seguros a cada uno de los miembros de dichas asociaciones.

Una dificultad en el sector transporte lo constituye el hecho de que las líneas de autobuses solo dan servicios hasta las 6:00 pm hacia San Cristóbal y hasta las 9:00 P.M desde San Cristóbal hacia Palenque, lo que limita la salida y entrada del municipio, por lo que es neCésaria otra ruta de transporte vehicular ya sea público o privado, que de servicio luego de las 6:00 pm desde el municipio hasta otras ciudades.⁴⁰

38 Entrevista al Sr. Rafael Arias, Presidente Sindicato de Choferes y Cobradores de Guaguas de Palenque, 2012.

39 Entrevista al Sr. José Hernández, Presidente del Sindicato de Motoconchistas de Sabana Grande de Palenque.

40 Entrevista al Sr. Emil Cairo, Sindicato de Choferes y Cobradores de Guaguas de Palenque, 2012.

Infraestructura y Servicios Básicos

Limpieza Municipal

La limpieza del municipio está a cargo del Ayuntamiento Municipal, el cual hace recogida de basura y disposición de los residuos sólidos, drenaje de aguas estancadas y limpieza de todas las calles. Para estos fines cuenta con equipos de aseo, camiones y un compactador.

La recolección de residuos sólidos del municipio se realiza en cuatro camiones y un compactador los cuales son operados por un chofer y cuatro obreros cada uno, estos residuos se recogen diariamente en horario de la mañana y la tarde en diferentes turnos con diferentes brigadas, ofreciendo el servicio en todo el territorio municipal.



La disposición final de los desechos sólidos se hace en un vertedero a cielo abierto exclusivo para el municipio ubicado en un terreno de la parte rural de Sabana Grande de Palenque. Esto se convierte en una problemática ambiental, puesto que es un foco de contaminación.⁴¹.

Mercado

El municipio de Sabana Grande de Palenque no cuenta con un mercado municipal, razón por la cual una gran cantidad de munícipes se ven obligados a dirigirse hacia el mercado de San Cristóbal para realizar sus compras y abastecerse de alimentos. Otra parte de los munícipes se abastecen en los pequeños establecimientos, almacenes y colmados localizados en todo el municipio; sin embargo, también los pequeños negocios de frutas y verduras tienen que salir del municipio a abastecerse de mercancías⁴².

Matadero

El municipio no cuenta con matadero municipal; sin embargo, en la zona existen varias casillas utilizadas para estos fines, dándose la problemática de que los dueños sacrifican los animales de forma particular en lugares que pueden representar una fuente de contaminación, tanto para el producto como para el medio ambiente. También existen diversas polleras controladas por la salud pública localizadas en distintos lugares de la comunidad⁴³.

41 Entrevista a Virgilio Aquino, Encargado de Limpieza Ayuntamiento Municipal, 2012.

42 Entrevista a César Augusto Cabral Soto, Encargado Arbitrios Ayuntamiento Municipal.

43 Ídem.

Cementerios y Servicios Fúnebres



El municipio cuenta con dos cementerios: uno ubicado en el centro urbano y otro ubicado en la zona rural entre las secciones Juan Barón y Sabana de Palenque. Estos cementerios se administran por un zacateca y dos ayudantes. Actualmente está siendo construida una funeraria municipal en las instalaciones del antiguo Ayuntamiento Municipal⁴⁴.

Ornato, Plazas y Parques Públicos

El ornato de las áreas públicas del municipio está a cargo del ayuntamiento, que para dicho fin cuenta con un equipo integrado por siete personas. El municipio cuenta con dos parques municipales: uno ubicado en el centro urbano y otro en la sección de Juan Barón, de los cuales es necesaria su remodelación, así como la construcción de un parque en la sección de Sabana Palenque. En la actualidad está en construcción un parque en el barrio Mauricio Báez, anteriormente barrio Los Parceleros, con el fin de proporcionarle a los moradores un lugar donde recrearse, en un espacio bello y ordenado.



El municipio cuenta con tres centros comunales, uno ubicado en el barrio Mauricio Báez y otros dos en las secciones de Sabana Palenque y Juan Barón respectivamente⁴⁵.

Bibliotecas Públicas y Centros Tecnológicos

El municipio cuenta con una Biblioteca Municipal ubicada en la sección Juan Barón, donde estudiantes y particulares acuden a realizar tareas y consultas. La misma cuenta con una amplia bibliografía de 1,416 libros de diferentes ramas educativas y obras, 21 computadoras, y un excelente estado en sus instalaciones ya que recibe el mantenimiento adecuado. Sin embargo, una problemática que se presenta es suplir las necesidades de todos los estudiantes y personas en general que acuden a la biblioteca, debido a la distancia entre los sectores. En ese sentido se necesita la construcción de otra biblioteca en la zona cabecera del municipio para poder abastecer la demanda de los mismos.



Por otro lado, se cuenta con un Centro de Capacitación e Informática del Instituto Dominicano de Telecomunicaciones (INDOTEL), donde se imparten clases de Informática de manera gratuita. Este centro posee una biblioteca virtual y una sala de Internet. El mismo está ubicado en la zona urbana del municipio y el ayuntamiento es el responsable de su mantenimiento⁴⁶.

44 Entrevista a Efraín Encarnación, Encargado del Cementerio Municipal, 2012.

45 Entrevista a Virgilio Aquino, Encargado de Limpieza Ayuntamiento Municipal, 2012.

46 Levantamiento OMPP documento escrito Biblioteca Municipal Entrevista a Ariel Báez Maestro Biblioteca Virtual y sala de Internet INDOTEL 2013.

Equipamiento deportivo

En el municipio existen ocho instalaciones deportivas, entre las que se encuentran tres estadios municipales de baseball, ubicados en la zona urbana y en las secciones Sabana Palenque y Juan Barón, en el barrio Mauricio Báez y la Sección de Juan Barón tienen la necesidad de la construcción canchas deportiva, se cuenta además con dos estadios de baseball privados, entre estos el moderno Complejo Deportivo de los Padres de San Diego, considerado como uno de los mejores del país. Cuenta también con tres canchas de basketball y un multiusos donde son practicadas diferentes disciplinas deportivas como son: basketball, voleibol, lucha olímpica entre otras⁴⁷.



Infraestructura y servicios



El suministro de agua potable en el municipio es proporcionado por el Instituto Nacional de Aguas Potables y Alcantarillado (INAPA), con una infraestructura compuesta por 1 acueducto y 5 bombas distribuidas en diferentes zonas del municipio. No obstante, este servicio es uno de los que presenta mayores deficiencias en el municipio, por lo que se necesita un proyecto para el mejoramiento de este servicio. El municipio carece de un sistema de recolección de aguas residuales, por lo que las casas, comercios y edificaciones en general utilizan pozos sépticos o letrinas⁴⁸.

El servicio de energía eléctrica es suministrado por la CDEEE y su distribución está a cargo de la empresa EDESUR. El municipio cuenta en su totalidad con servicio eléctrico en todas sus comunidades. No obstante, este servicio también presenta deficiencias, presentándose diariamente apagones de muy larga duración⁴⁹. El municipio cuenta con alumbrado eléctrico que da servicio a todo el territorio municipal, pero aun así en algunas zonas rurales existen deficiencias en el tendido eléctrico.

En lo referente al servicio de comunicación, el municipio cuenta con las instalaciones de redes alámbricas y 5 antenas de las diferentes compañías de telecomunicaciones las cuales están ubicadas en el centro urbano y en la sección de Juan Barón, las mismas tienen cobertura en todas las comunidades del municipio.

Existen en el municipio varios centros privados de internet, además en el centro público de INDOTEL y en la Biblioteca Municipal se prestan servicios de internet gratis a la comunidad en general. También existe un Instituto Postal Dominicano de Código Postal No.9160 (INPOSDOM) que funciona con el sistema de entrega de correspondencias Colipostal y envío MS⁵⁰.

47 Levantamiento OMPP y Entrevista a Edis Casilla 2012.

48 Entrevista a Ángel Bido Encargado de Instituto Nacional de Aguas Potables y Alcantarillados, 2013.

49 Entrevista a José Rafael García, empleado de EDESUR, 2012.

50 Entrevista a Maribel Batle Aquino, Encargada del INPOSDOM, 2013.

Diagnóstico institucional del Ayuntamiento de Sabana Grande de Palenque

MATRIZ FODA DE DIAGNÓSTICO INSTITUCIONAL

FORTALEZAS	DEBILIDADES
<ul style="list-style-type: none"> • Apertura del Alcalde a la innovación. • Buena infraestructura y equipamiento para ejercer las funciones. • Disposición de la alcaldía para la implementación de los proyectos. • Buena participación de la sociedad civil en los proyectos de la institución. • Transparencia en la ejecución de las funciones. 	<ul style="list-style-type: none"> • Pocas relaciones humanas entre el personal del ayuntamiento. • Pobres mecanismos de control al personal de la institución. • Bajos salarios del personal. • Debilidad en la recaudación propia. • Debilidad en la imagen institucional. • Poca comunicación entre los diferentes departamentos. • No hay un organigrama definido. • Poca participación del personal en las actividades propias de la institución. • Personal sin vocación de servicio.
OPORTUNIDADES	AMENAZAS
<ul style="list-style-type: none"> • Apoyo de la Federación Dominicana de Municipios. • Apoyo de la sociedad civil organizada. • El ayuntamiento pertenece a asociaciones que aportan fortalezas a la gestión. 	<ul style="list-style-type: none"> • No se recibe el 10% de transferencia del gobierno central que le corresponde por ley. • Falta de identidad como pueblo por parte de los munícipes. • Algunos grupos no colaboran con la gestión por ser de la oposición. • Cultura clientelista.



VISIÓN Y LÍNEAS ESTRATÉGICAS DE DESARROLLO MUNICIPAL

2

Visión estratégica de desarrollo del municipio de Sabana Grande de Palenque

Sabana Grande de Palenque, un municipio con una fuerte identidad cultural, que promueve su desarrollo agrícola, pecuario y turístico, amigo de los niños y del medio ambiente; ordenado, seguro, con una sociedad civil activa y organizada y un gobierno local institucionalmente fortalecido.

Líneas Estratégicas de Desarrollo

- L1.** Municipio culturalmente fortalecido, amigo de los niños y los jóvenes, que cuenta con la participación de la comunidad y la sociedad civil organizada.
- L.2** Municipio económicamente sostenible, que promueve el desarrollo económico local.
- L.3** Municipio amigo del medio ambiente que protege sus recursos naturales.
- L.4** Municipio saludable, que ejecuta programas preventivos y da seguimiento a su población vulnerable.
- L.5** Municipio bello, ordenado y seguro con una amplia cobertura de los servicios básicos y dotación de equipamientos e infraestructura colectiva de calidad.
- L.6** Municipio eficazmente dirigido e institucionalmente fortalecido.



MISIÓN Y OBJETIVOS DE LA GESTIÓN

3

Misión del Ayuntamiento de Sabana Grande de Palenque

Potenciar el desarrollo económico y social sostenible del municipio, con una gestión planificada mediante la inversión estratégica, con la participación activa de la comunidad, asegurando un Ayuntamiento transparente, mediante la prestación de servicios eficientes y de calidad.

Objetivos de la gestión

L1. Municipio culturalmente fortalecido, amigo de los niños y los jóvenes, que cuenta con la participación de la comunidad y la sociedad civil organizada.

- O.1** Fortalecer la organización, capacitación y participación de las organizaciones comunitarias en el municipio
- O.2** Fortalecer la identidad cultural del municipio
- O.3** Fomentar el desarrollo del liderazgo juvenil e infantil en el municipio.

L.2 Municipio económicamente sostenible, que promueve el desarrollo económico local

- O.1** Dinamizar la economía del municipio
- O.2** Promover Palenque como destino turístico

L.3 Municipio amigo del medio ambiente que protege sus recursos naturales.

- O.1** Concientizar la población del cuidado del medio ambiente
- O.2** Implementar los mecanismos de control para el cuidado del medio ambiente y conservación de las especies
- O.3** Mejorar el ornato del municipio

L.4 Municipio saludable, que ejecuta programas preventivos y da seguimiento a su población vulnerable

- O.1** Promover estrategias orientadas a la disminución de la incidencia de embarazos en adolescentes y enfermedades de transmisión sexual
- O.2** Fomentar las condiciones para el saneamiento básico en el territorio municipal
- O.3** Promover acciones preventivas orientadas a mejorar la salud familiar del municipio

L.5 Municipio bello, ordenado y seguro con una amplia cobertura de los servicios básicos y dotación de equipamientos e infraestructura colectiva de calidad

- O.1** Ampliar y mejorar la dotación de espacios públicos y la oferta de servicios municipales de calidad
- O.2** Mejorar la seguridad ciudadana
- O.3** Mejorar la infraestructura vial y el transporte público interurbano

L.6 Municipio eficazmente dirigido e institucionalmente fortalecido.

- O.1** Fortalecer la identidad institucional del Ayuntamiento
- O.2** Aumentar la capacidad de gestión de ingresos municipales propios



OBJETIVOS DE LA GESTIÓN Y PROYECTOS 2013-2016

4

Línea Estratégica 1

Municipio culturalmente fortalecido, amigo de los niños y los jóvenes, que cuenta con la participación de la comunidad y la sociedad civil organizada.

OBJETIVOS	PROGRAMAS Y/O PROYECTOS
1.1 Fortalecer la organización, capacitación y participación de las organizaciones comunitarias en el municipio	1.1.1 Promoción para la formación de nuevas organizaciones comunitarias
	1.1.2 Creación e implementación de un programa de capacitación y seguimiento para organizaciones comunitarias
	1.1.3 Creación de un Fondo Concursable de Asociaciones sin Fines de Lucro
	1.1.4 Creación del Consejo Económico y Social Municipal
1.2 Fortalecer la identidad cultural del municipio	1.2.1 Implementación de un programa anual de actividades de animación sociocultural
	1.2.2 Implementación de un programa de formación artística
	1.2.3 Creación de un concurso anual de literatura en sus diferentes géneros
	1.2.4 Creación de la Casa de la Cultura
	1.2.5 Creación de banda de música y baltom ballet municipal
1.3 Fomentar el desarrollo del liderazgo juvenil e infantil en el municipio	1.3.1 Implementación de un programa de promoción de los valores en los niños y jóvenes de la comunidad.
	1.3.2 Creación del Ayuntamiento Juvenil e Infantil
	1.3.3 Implementación de un programa de capacitación de jóvenes en liderazgo en valores.

Línea Estratégica 2

Municipio económicamente sostenible, que promueve el desarrollo económico local.

OBJETIVOS	PROGRAMAS Y/O PROYECTOS
2.1 Dinamizar la economía del municipio	2.1.1 Construcción del Mercado Municipal
	2.1.2 Creación de una Plaza Mercado
	2.1.3 Organización del comercio en Playa Palenque
2.2 Promover Palenque como destino turístico	2.2.1 Mejoramiento del entorno físico de Playa Palenque
	2.2.2 Creación de línea de transporte playa /municipio
	2.2.3 Creación e implementación de un plan promocional para Playa Palenque

Línea Estratégica 3

Municipio amigo del medio ambiente que protege sus recursos naturales

OBJETIVOS	PROGRAMAS Y/O PROYECTOS
3.1 Concientizar la población sobre el cuidado del medio ambiente	3.1.1 Creación de un programa constante de seguimiento de cuidado de la playa y recursos naturales
	3.1.2 Implementación de una campaña de concientización sobre la importancia del cuidado del medio ambiente
	3.1.3 Implementación de un programa de reciclaje para la comunidad
3.2 Implementar los mecanismos de control para el cuidado del medio ambiente y conservación de las especies	3.2.1 Implementación de un programa de regulación medioambiental
	3.2.2 Firma e implementación un acuerdo de colaboración con los ayuntamientos colindantes para la conservación en común de los recursos naturales de la zona
3.3 Mejorar el ornato del municipio	3.3.1 Implementación un plan de limpieza municipal con la participación de la comunidad
	3.3.2 Implementación de una campaña educativa sobre manejo de la basura en el municipio

Línea Estratégica 4

Municipio saludable, que ejecuta programas preventivos y da seguimiento a su población vulnerable.

OBJETIVOS	PROGRAMAS Y/O PROYECTOS
4.1 Promover estrategias orientadas a la disminución de la incidencia de embarazos en adolescentes y enfermedades de transmisión sexual	4.1.1 Implementación de un programa de educación y prevención de Enfermedades de Transmisión Sexual (ETS) y embarazos en adolescentes.
4.2 Fomentar las condiciones para el saneamiento básico en el territorio municipal	4.2.1 Implementación de proyectos de letrización en el municipio.
4.3 Promover acciones preventivas orientadas a mejorar la salud familiar del municipio	4.3.1 Creación e implementación de un programa anual de operativos de salud en todo el territorio municipal
	4.3.2 Creación e implementación de un programa de jornadas educativas sobre salud preventiva y medidas de higiene

Línea Estratégica 5

Municipio bello, ordenado y seguro, con una amplia cobertura de los servicios básicos y dotación de equipamiento e infraestructura colectiva de calidad

OBJETIVOS	PROGRAMAS Y/O PROYECTOS
5.1 Ampliar y mejorar la dotación de espacios públicos y la oferta de servicios municipales de calidad	5.1.1 Implementación de un programa de construcción y readecuación de parques en el territorio municipal.
	5.1.2 Construcción de dos canchas en el Barrio Mauricio Báez y la sección Juan Barón
	5.1.3 Implementación de un programa de mejora del servicio de alumbrado público
	5.1.4 Construcción de Matadero Municipal
	5.1.5 Construcción de la Funeraria Municipal
5.2 Mejorar la seguridad ciudadana	5.2.1 Creación de la Policía Municipal
	5.2.2 Creación de la Comisión Municipal de Emergencia
5.3 Mejorar la infraestructura vial y el transporte público	5.3.1 Construcción de dos puentes en Sabana Palenque
	5.3.2 Ordenamiento del tránsito vehicular y del transporte interurbano.

Línea estratégica 6

Municipio eficazmente dirigido e institucionalmente fortalecido.

OBJETIVOS	PROGRAMAS Y/O PROYECTOS
6.1 Fortalecer la identidad institucional del ayuntamiento	6.1.1 Creación e implementación de un plan de desarrollo organizacional
	6.1.2 Creación de una red de comunicación digital para la gestión municipal
	6.1.3 Creación de la Oficina de Libre Acceso a la Información Municipal (OAIM)
6.2 Aumentar la capacidad de gestión de ingresos municipales propios	6.2.1 Implementación de un nuevo sistema de recaudación

PROGRAMACIÓN DE LA INVERSIÓN 2013-2016



LÍNEAS ESTRATÉGICAS	OBJETIVOS	PROYECTOS / PROGRAMAS	DURACIÓN	COSTO	AÑOS DE EJECUCIÓN			
					2013	2014	2015	2016
Municipio culturalmente fortalecido, amigo de los niños y los jóvenes, que cuenta con la participación de la comunidad y la sociedad civil organizada	1.1 Fortalecer la organización, capacitación y participación de las organizaciones comunitarias en el municipio	1.1.1 Promoción para la formación de nuevas organizaciones comunitarias	6 meses	100,000.00		x		
		1.1.2 Creación e implementación de un programa de capacitación y seguimiento para organizaciones comunitarias.	6 meses	75,000.00		x		
		1.1.3 Creación de un Fondo Concursable de Asociaciones sin Fines de Lucro.	3 años	500,000.00		x	x	x
		1.1.4 Creación del Consejo Económico y Social Municipal	9 meses	50,000.00	x	x		
	1.2 Fortalecer la identidad cultural del municipio	1.2.1 Implementación de un programa anual de actividades de animación sociocultural	4 años	900,000.00	x	x	x	x
		1.2.2 Implementación de un programa de formación artística	3 años	1,000,000.00		x	x	x
		1.2.3 Creación de un concurso anual de literatura en sus diferentes géneros	3 años	300,000.00		x	x	x
		1.2.4 Creación de la Casa de la Cultura	2 años	2,000,000.00		x	x	
		1.2.5 Creación de banda de música y battom ballet municipal	1 año	500,000.00			x	
	1.3 Fomentar el desarrollo del liderazgo juvenil e infantil en el municipio	1.3.1 Implementación de un programa de promoción de los valores en los niños y jóvenes de la comunidad.	3 años	300,000.00		x	x	x
		1.3.2 Creación del Ayuntamiento Juvenil e Infantil	3 años	200,000.00		x	x	x
		1.3.3 Implementación de un programa de capacitación de jóvenes en liderazgo en valores.	3 años	200,000.00		x	x	x

LÍNEAS ESTRATÉGICAS	OBJETIVOS	PROYECTOS / PROGRAMAS	DURACIÓN	COSTO	2013	2014	2015	2016
Municipio económicamente sostenible, que promueve el desarrollo económico local.	2.1 Dinamizar la economía del municipio	2.1.1 Construcción del Mercado Municipal	3 años	10,000,000.00		x	x	x
		2.1.2 Creación de una Plaza Mercado	3 años	300,000.00		x		x
		2.1.3 Organización del comercio en Playa Palenque	1 año	40,000.00			x	
	2.2 Promover Palenque como destino turístico	2.2.1 Mejoramiento del entorno físico de Playa Palenque	3 años	4,000,000.00		x	x	x
		2.2.2 Creación de línea de transporte playa / municipio	2 años	2,000,000.00			x	x
		2.2.3 Creación e implementación de un plan promocional para Playa Palenque	3 años	500,000.00		x	x	x
Municipio amigo del medio ambiente que protege sus recursos naturales	3.1 Concientizar la población sobre el cuidado del medio ambiente	3.1.1 Creación de programa constante de seguimiento de cuidado de la playa y recursos naturales	3 años	300,000.00		x	x	x
		3.1.2 Implementación de una campaña de concientización sobre la importancia del cuidado del medio ambiente	6 meses	200,000.00			x	
		3.1.3 Implementación de un programa de reciclaje para la comunidad	3 años	1,000,000.00		x	x	x
	3.2 Implementar los mecanismos de control para el cuidado del medio ambiente y conservación de las especies	3.2.1 Implementación de un programa de regulación medioambiental	1 año	200,000.00		x		
		3.2.2 Firma e implementación de un acuerdo de colaboración con los ayuntamientos colindantes para la conservación en común de los recursos naturales de la zona	6 meses	50,000.00		x		
	3.3 Mejorar el ornato del municipio	3.3.1 Implementación un plan de limpieza municipal con la participación de la comunidad	3 años	300,000.00		x	x	x
		3.3.2 Implementación de una campaña educativa sobre manejo de la basura en el municipio	3 meses	100,000.00		x		

LÍNEAS ESTRATÉGICAS	OBJETIVOS	PROYECTOS / PROGRAMAS	DURACIÓN	COSTO	2013	2014	2015	2016
Municipio saludable, que ejecuta programas preventivos y da seguimiento a su población vulnerable.	4.1 Promover estrategias orientadas a la disminución de la incidencia de embarazos en adolescentes y enfermedades de transmisión sexual	4.1.1 Implementación de un programa de educación y prevención de Enfermedades de Transmisión Sexual (ETS) y embarazos en adolescentes.	3 años	100,000.00		x	x	x
	4.2 Fomentar las condiciones para el saneamiento básico en el territorio municipal	4.2.1 Implementación de proyectos de letrinización en el municipio	3 años	600,000.00		x	x	x
	4.3 Promover acciones preventivas orientadas a mejorar la salud familiar en el municipio	4.3.1 Creación e implementación de un programa anual de operativos de salud en todo el territorio municipal	3 años	360,000.00		x	x	x
		4.3.2 Creación e implementación de un programa de jornadas educativas sobre salud preventiva y medidas de higiene	3 años	165,000.00		x	x	x
Municipio bello, ordenado y seguro, con una amplia cobertura de los servicios básicos y dotación de equipamientos e infraestructura colectiva de calidad.	5.1 Ampliar y mejorar la dotación de espacios públicos y la oferta de servicios municipales de calidad	5.1.1 Implementación de un programa de construcción y readecuación de parques en el territorio municipal.	4 años	8,300,000.00	x	x	x	x
		5.1.2 Construcción de dos canchas en el Barrio Mauricio Báez y la sección Juan Barón	3 años	3,000,000.00		x	x	x
		5.1.3 Implementación de un programa de mejora de servicio de alumbrado público	4 años	2,000,000.00	x	x	x	x
		5.1.4 Construcción del Matadero Municipal	3 años	9,000,000.00		x	x	x
		5.1.5 Construcción de la Funeraria Municipal	1 año	11,000,000.00	x			
	5.2 Mejorar la seguridad ciudadana	5.2.1 Creación de la Policía Municipal	6 meses	800,000.00		x		
		5.2.2 Creación de la Comisión Municipal de Emergencia	4 años	200,000.00	x	x	x	x
	5.3 Mejorar la infraestructura vial y el transporte público	5.3.1 Construcción de dos puentes en Sabana Palenque	1 año	370,000.00			x	
		5.3.2 Ordenamiento del tránsito vehicular y del transporte interurbano.	1 año	300,000.00		x		

LÍNEAS ESTRATÉGICAS	OBJETIVOS	PROYECTOS / PROGRAMAS	DURACIÓN	COSTO	2013	2014	2015	2016
Municipio eficazmente dirigido e institucionalmente fortalecido	6.1 Fortalecer la identidad institucional del ayuntamiento	6.1.1 Creación e implementación de un plan de desarrollo organizacional	4 años	1,000,000.00	x	x	x	x
		6.1.2 Creación de una red de comunicación digital para la gestión municipal	4 meses	40,000.00		x		
		6.1.3 Creación de la Oficina de Acceso a la Información Municipal (OAIM)	6 meses	100,000.00			x	
	6.2 Aumentar la capacidad de gestión de ingresos municipales propios	6.2.1 Implementación de un nuevo sistema de recaudación	3 años	100,000.00		x	x	x
		Inversión total aproximada		RD\$62,550,000.00				

ACCIONES DE GESTIÓN ANTE OTRAS ENTIDADES



LÍNEAS ESTRATÉGICAS DE DESARROLLO	ACCIONES A GESTIONAR	ENTIDADES ANTE LAS QUE SE GESTIONA
Municipio culturalmente fortalecido, amigo de los niños y los jóvenes, que cuenta con la participación de la comunidad y la sociedad civil organizada.	Construcción de un anfiteatro	Ministerio de cultura
	Programa de capacitación técnico-profesional para jóvenes	Instituto Nacional de Formación Técnico Profesional
	Construcción de guardería infantil	Despacho de la Primera Dama
	Ampliación de Escuela Básica Barrio Mauricio Báez	Ministerio de Educación
Municipio económicamente sostenible, que promueve el desarrollo económico local	Adecuación turística de Playa Palenque y su entorno	Ministerio de Turismo
Municipio bello, ordenado y seguro, con una amplia cobertura de los servicios básicos y dotación de equipamiento e infraestructura colectiva de calidad	Arreglo de caminos vecinales para agricultores	Instituto Agrario Dominicano
	Construcción de un edificio de oficinas gubernamentales	Ministerio de Economía, Planificación y Desarrollo
	Programa de posteo y tendido eléctrico en zonas de la sección de Sabana Palenque	Corporación Dominicana de Empresas Eléctricas Estatales Empresa Distribuidora de Electricidad del Sur, Edesur Dominicana, S. A.
	Aumento de personal en destacamentos de la Policía Nacional	Ministerio de Interior y policía
	Construcción de viviendas para personas vulnerables	Instituto Nacional de Vivienda
	Instalación de bomba de agua potable Barrio La Altagracia	Instituto Nacional de Aguas Potables y Alcantarillados
	Asfaltado de calles	Ministerio de Obras Públicas



FICHAS TÉCNICAS DE PROYECTOS

Línea estratégica 1

Municipio culturalmente fortalecido, amigo de los niños y los jóvenes, que cuenta con la participación de la comunidad y la sociedad civil organizada

Nombre del Proyecto: Promoción de la formación de nuevas organizaciones comunitarias	CODIGO: L101P1
Objetivo al que contribuye: Fortalecer la organización, capacitación y participación de las organizaciones comunitarias en el municipio	
Justificación del proyecto: A pesar de la existencia de algunas organizaciones comunitarias se hace neCésaria la promoción de la formación de nuevas organizaciones, y así fortalecer el tejido social del municipio y aprovechar las ventajas comparativas que pueden tener los miembros de una asociación cuando actúan en un esfuerzo conjunto por el bien de un sector específico del municipio.	
Descripción del proyecto / Principales actividades: Promover la formación de nuevas organizaciones comunitarias en los diferentes sectores de vida de la comunidad es el medio por el cual el gobierno municipal pretende potenciar el aprovechamiento de las oportunidades, a fin de beneficiar a la mayoría y ampliando de esta manera la participación de la ciudadanía en la gestión. Para promover la formación de nuevas organizaciones se utilizara como apoyo las ya existentes, y en conjunto llegar a los ciudadanos mediante un programa de capacitación e información, a fin de motivarles a participar e impulsar la formación de organizaciones dedicadas al trabajo social en sus diferentes áreas. Las principales actividades que abarcaría este proyecto son:	
<ul style="list-style-type: none"> • Reuniones con organizaciones de la comunidad • Identificación de las áreas sociales que requieren más ayuda • Selección de capacitadores de entre las diferentes organizaciones • Preparación de capacitadores • Diseño e impresión de Material POP y de capacitación • Capacitación y motivación sobre trabajo social y voluntariado por los diferentes sectores de la comunidad 	
Principales aliados estratégicos: <ul style="list-style-type: none"> • Federación Dominicana de Municipios (FEDOMU) • Organizaciones comunitarias del municipio 	
Costo estimado: RD\$100,000.00	Duración: 6 meses

Nombre del Proyecto: Creación e implementación de un programa de capacitación y seguimiento para organizaciones comunitarias		CODIGO: L101P2
Objetivo al que contribuye: Fortalecer las organización, capacitación y participación de las organizaciones comunitarias en el municipio		
Justificación del proyecto: Un municipio que quiere alcanzar su desarrollo integral requiere contar con un tejido social fortalecido institucionalmente, capaz de convertirse en entes multiplicadores de capacidades y aprovechadores de oportunidades de desarrollo económico y social, por lo que es básico el capacitar las organizaciones de la comunidad a fin de fortalecerlas institucionalmente y potencializar la participación de estas en la gestión.		
Descripción del proyecto / Principales actividades: Para fortalecer las organizaciones comunitarias se pretende capacitar a los líderes comunitarios en los temas propios del fortalecimiento institucional, la gestión del desarrollo comunitario, formulación de proyectos, manejo de conflictos, trabajo en equipo, ciudadanía y gobierno local, y los mecanismos de participación ciudadana en la gestión del desarrollo del municipio. Las principales actividades previstas son: <ul style="list-style-type: none"> • Identificación y convocatoria de las organizaciones comunitarias • Diseño e implementación del programa de capacitación • Contratación de facilitadores • Preparación logística y de materiales 		
Principales aliados estratégicos: <ul style="list-style-type: none"> • Organizaciones comunitarias del municipio • Federación Dominicana de Municipios (FEDOMU) 		
Costo estimado: RD\$75,000.00	Duración: 6 meses	

Nombre del Proyecto: Creación de un Fondo Concursable De Asociaciones Sin Fines De Lucro		CODIGO: L101P3
Objetivo al que contribuye: Fortalecer las organización, capacitación y participación de las organizaciones comunitarias en el municipio		
Justificación del proyecto: La consecución de fondos es una de las problemáticas que limita a las organizaciones comunitarias que no reciben un patrocinio de alguna empresa o institución, lo que dificulta en muchas ocasiones el desempeño de sus labores, conllevando esto a la desaparición de muchas de ellas.		
Descripción del proyecto / Principales actividades: Conforme a lo establecido en la Ley 176-07 del distrito Nacional y los ayuntamientos, en el artículo 227 especifica: se suministrara un fondo a las organizaciones sin fines de lucros impulsando a la participación en la gestión municipal, y puedan realizar sus actividades en beneficio de la comunidad. Las principales actividades previstas son: <ul style="list-style-type: none"> • Formulación y aprobación del reglamento para el funcionamiento del Fondo Concursable para las Asociaciones sin Fines de Lucro • Definición de políticas, criterios de evaluación y requerimientos neCésarios para la acceder al Fondo Concursable • Identificación de la unidad responsable y preparación de personal que tendrá a cargo la administración técnica del Fondo Concursable • Definición y aprobación del monto tope del presupuesto municipal a destinar al Fondo Concursable • Calendarización y difusión de los procesos 		
Principales aliados estratégicos: <ul style="list-style-type: none"> • Federación Dominicana de Municipios (FEDOMU) 		
Costo estimado: RD\$500,000.00	Duración: 3 años	

Nombre del Proyecto: Creación del Consejo Económico y Social Municipal		CODIGO: L101P4
Objetivo al que contribuye: Fortalecer las organización, capacitación y participación de las organizaciones comunitarias en el municipio		
Justificación del proyecto: Toda gestión debe estar basada en la democracia participativa, para así aumentar la competitividad, la creación de este Consejo puede servir de plataforma institucional para un permanente diálogo y deliberación entre los sectores sociales de la comunidad.		
Descripción del proyecto / Principales actividades: El Consejo Económico y Social es un órgano de carácter consultivo, integrado por miembros del ayuntamiento y representantes de la sociedad civil; tiene como finalidad propiciar la participación ciudadana y comunitaria en los procesos de planificación y toma de decisiones para la gestión municipal. Las principales actividades que abarca este proyecto son: <ul style="list-style-type: none"> • Redacción de un oficio al concejo de regidores sobre la creación del consejo económico y social (CESM) • Preparación del ayuntamiento para promover la creación del consejo económico y social • Identificar los actores locales claves • Sensibilización de los actores locales claves • Selección de los miembros del consejo (CESM) • Fortalecimiento institucional del consejo (CESM) 		
Principales aliados estratégicos: <ul style="list-style-type: none"> • Federación Dominicana de Municipios (FEDOMU) 		
Costo estimado: RD\$50,000.00	Duración: 9 meses	

Nombre del Proyecto: Implementación de un programa anual de actividades de animación sociocultural		CODIGO: L102P1
Objetivo al que contribuye: Fortalecer la identidad cultural del municipio		
Justificación del proyecto: En la comunidad son pocas las actividades que fomentan la cultura y la participación de la población en eventos que fortalezcan la identidad cultural del municipio.		
Descripción del proyecto / Principales actividades: El programa anual de actividades consiste en la calendarización de actividades culturales, incluyendo la celebración de fechas conmemorativas. Estas actividades abarcarían todo el año, donde se expondrán las manifestaciones propias del municipio. Las principales actividades previstas son: <ul style="list-style-type: none"> • Identificación de las manifestaciones culturales propias del municipio de Palenque, tradicionales y recientes • Identificación y calendarización de las actividades que compondrán el programa de animación sociocultural y definición de responsables • Integración de los comités de fiesta patronales, juegos Camagüey y carnaval Palenquero para la realización de trabajo conjunto • Promoción de la formación de grupos socioculturales en todo el territorio municipal • Definición del programa de animación sociocultural • Implementación del programa y levantamiento de la percepción de la población 		
Principales aliados estratégicos: <ul style="list-style-type: none"> • Comité de Juegos Camagüey • Comité Carnaval Palenquero • Comités de fiestas patronales • Personas mayores e ilustres del pueblo • Juntas de vecinos y organizaciones comunitarias 		
Costo estimado: RD\$900,000.00	Duración: 4 años	

Nombre del Proyecto: Implementación de un programa de formación artística		CODIGO: L1O2P2
Objetivo al que contribuye: Fortalecer la identidad cultural del municipio		
Justificación del proyecto: El aspecto artístico es un elemento clave en la construcción de la identidad cultural de una comunidad, en la medida en que aporta a las personas mecanismos de reconocimiento individual y colectivo. En este sentido, el desarrollo artístico de la comunidad es un espacio primordial de expresión social, que promueve el fortalecimiento de hábitos, deberes y valores.		
Descripción del proyecto / Principales actividades: El programa de formación artística es el medio por el cual el ayuntamiento pretende estimular en los niños y jóvenes la inclinación por la expresión artística, enfocada en tres áreas básicas: Música, artes plásticas y teatro. Estará dirigido a niños y jóvenes desde los 7 años de edad, ofreciendo una introducción sólida al manejo de las áreas artísticas acompañada de información teórica y práctica. Las principales actividades previstas: <ul style="list-style-type: none"> • Ubicación y habilitación de un espacio físico • Contratación maestros en las diferentes áreas • Compra de instrumentos musicales y de artes plásticas • Difusión de la información 		
Principales aliados estratégicos: <ul style="list-style-type: none"> • Ministerio de Cultura • Domicem 		
Costo estimado: RD\$1,000,000.00	Duración: 3 años	

Nombre del Proyecto: Creación de un concurso anual de literatura en sus diferentes géneros		CODIGO: L1O2P3
Objetivo al que contribuye: Fortalecer la identidad cultural del municipio		
Justificación del proyecto: Los concursos literarios son una motivación para desarrollar aptitudes, y permiten llevar a la práctica, de una manera amena y alentadora, lo aprendido en las aulas de lengua y literatura. Un concurso literario en el municipio crearía el espacio para que los jóvenes y niños desarrollen sus habilidades e interés en la literatura apartándoles del ocio y actividades destructivas.		
Descripción del proyecto / Principales actividades: Un concurso anual de literatura es el medio por el cual el Ayuntamiento Municipal pretende promover el desarrollo de las capacidades creativas en la producción de textos de los alumnos y alumnas del municipio. Estará orientado a niños y jóvenes escritores creativos, con imaginación y que les guste escribir. Las principales actividades previstas para el concurso son: <ul style="list-style-type: none"> • Creación del concurso mediante resolución municipal • Reunión con los directores de escuelas • Creación de las bases del concurso • Identificación de premios • Difusión y realización del concurso 		
Principales aliados estratégicos: <ul style="list-style-type: none"> • Escuelas y colegios del municipio • Domicem • Ministerio de Cultura • Ministerio de la Juventud 		
Costo estimado: RD\$300,000.00	Duración: 3 años	

Nombre del Proyecto: Creación de la casa de la cultura		CODIGO: L1O2P4
Objetivo al que contribuye: Fortalecer la identidad cultural del municipio		
Justificación del proyecto: La creación de la casa de la cultura representa una sólida base para el fortalecimiento de la identidad cultural del municipio, ya que la existencia de estos locales tiene una gran importancia para la preservación de la cultura local.		
Descripción del proyecto / Principales actividades: Una institución abierta y accesible al público encargada de generar de manera permanente procesos de desarrollo cultural concertados entre la comunidad y las entidades estatales, destinado a la preservación, transmisión y fomento de las muestras artísticas y culturales propias de la comunidad. Es el lugar destinado para que los ciudadanos desarrollen actividades que promueven la cultura entre sus habitantes. Las principales actividades previstas son: <ul style="list-style-type: none"> • Contratación de un asesor cultural • Elaboración de plan operativo de la Casa de la Cultura • Creación de la Casa de la Cultura mediante resolución municipal • Identificación y adecuación de un espacio físico 		
Principales aliados estratégicos: <ul style="list-style-type: none"> • Ministerio de Cultura 		
Costo estimado: RD\$2,000,000.00	Duración: 2 años	

Nombre del Proyecto: Creación de Banda de Música y Batón Ballet municipal		CODIGO: L1O2P5
Objetivo al que contribuye: Fortalecer la identidad cultural del Municipio		
Justificación del proyecto: El Batón Ballet y la Banda de Música Municipal son manifestaciones culturales representativas de los municipios, y a la vez representan una actividad extracurricular enriquecedora para los jóvenes que forman parte de la agrupación, por lo que se hace necesaria la creación de estas agrupaciones en el municipio.		
Descripción del proyecto / Principales actividades: La creación de la banda de música y Batón Ballet Municipal consiste en la integración y capacitación de grupos de jóvenes de la comunidad a fin de que puedan representar el Municipio de Sabana Grande de Palenque culturalmente a nivel nacional. Principales actividades previstas para este proyecto <ul style="list-style-type: none"> • Selección de jóvenes batoneros e instrumentistas • Capacitación de los jóvenes seleccionados • Compra de instrumentos musicales • Elaboración de uniformes 		
Principales aliados estratégicos: <ul style="list-style-type: none"> • Domicem • Dasafri 		
Costo estimado: RD\$500,000.00	Duración: 1 año	

Nombre del Proyecto: Implementación de un programa de promoción de los valores en los niños y jóvenes de la comunidad		CODIGO: L1O3P1
Objetivo al que contribuye: Fomentar el desarrollo del liderazgo juvenil e infantil en el municipio		
Justificación del proyecto: La sociedad actual está caracterizada por una crisis de valores que afecta todos los espacios sociales, por lo que es vital educar el relevo generacional – jóvenes y niños- en valores, entendiendo que vivir en valores es la mejor manera de vivir en comunidad.		
Descripción del proyecto / Principales actividades: El programa consistirá en un plan promocional y educativo en valores, en el que, mediante actividades formativas y recreativas, en coordinación con los centros educativos del municipio, se proporcionará a los jóvenes y niños de la comunidad la información neCésaria para vivir en valores. Se establecerá en el municipio una semana conmemorativa de los valores que se han fomentado Durante el año. Las principales actividades previstas son: <ul style="list-style-type: none"> • Reunión de sensibilización e integración con las organizaciones de la comunidad • Creación de un programa actividades formativas y recreativas enfocadas en los valores • Implementación del programa de actividades • Diseño e impresión de material POP 		
Principales aliados estratégicos: <ul style="list-style-type: none"> • Organizaciones comunitarias • Dasafri • Domicem • Escuelas y colegios del municipio 		
Costo estimado: RD\$300,000.00	Duración: 3 años	

Nombre del Proyecto: Creación del Ayuntamiento Juvenil e Infantil		CODIGO: L1O3P2
Objetivo al que contribuye: Fomentar el desarrollo del liderazgo juvenil e infantil en el municipio		
Justificación del proyecto: Los niños, niñas y adolescentes necesitan la oportunidad de contribuir con la solución de los diferentes problemas que les afectan y de paso aprender acerca del funcionamiento del gobierno local.		
Descripción del proyecto / Principales actividades: El Ayuntamiento Juvenil e Infantil representa un espacio de participación de niños, niñas y adolescentes donde encuentra una apertura formal al diálogo y a la colaboración por parte de autoridades gubernamentales. Las principales actividades previstas son: <ul style="list-style-type: none"> • Emitir resolución de que el ayuntamiento se une a la iniciativa “Municipio Amigo de la Niñez” • Contratación de un coordinador para el proyecto • Coordinación de jornadas de información sobre el Ayuntamiento Infantil • Conformación del Ayuntamiento Infantil y capacitación de sus miembros 		
Principales aliados estratégicos: <ul style="list-style-type: none"> • UNICEF • Federación Dominicana de Municipios (FEDOMU) 		
Costo estimado: RD\$200, 000.00	Duración: 3 años	

Nombre del Proyecto: Implementación de un programa de capacitación de jóvenes en liderazgo en valores		CODIGO: L103P3
Objetivo al que contribuye: Fomentar el desarrollo del liderazgo juvenil e infantil en el municipio		
Justificación del proyecto: Es necesario involucrar a los y las jóvenes a que participen de manera activa en la dinámica de desarrollo local, haciéndose parte de la solución de los problemas locales.		
Descripción del proyecto / Principales actividades: El programa de capacitación consiste en una serie de talleres enfocados en que los jóvenes fortalezcan sus capacidades de autoconocimiento, liderazgo y organización juvenil, dotarlos de perspectivas, conceptos y habilidades para que lideren los procesos de formación, divulgación e implementación de las plataformas locales de juventud, motivando su involucramiento en la dinámica del desarrollo local. Principales actividades previstas: <ul style="list-style-type: none"> • Creación e implementación de una campaña de motivación • Diseño temático del programa de capacitación • Elaboración de talleres y seminarios • Creación de una base de contactos de líderes juveniles para su inserción progresiva en actividades relacionadas con el desarrollo local integral del municipio 		
Principales aliados estratégicos: <ul style="list-style-type: none"> • Organizaciones de la comunidad • Ministerio de la Juventud • Despacho de la Primera Dama 		
Costo estimado: RD\$200,000.00	Duración: 3 años	

Línea estratégica 2

Municipio económicamente sostenible, que promueve el desarrollo económico local.

Nombre del Proyecto: Construcción del Mercado Municipal		CODIGO: L201P1
Objetivo al que contribuye: Dinamizar la economía del municipio		
Justificación del proyecto: Los agricultores de la comunidad, al momento de la cosecha, carecen de un mercado para la comercialización de sus productos, por lo que se ven obligados a trasladarse fuera de la comunidad, lo que encarece el costo de la producto y por tanto el producto en sí, por tanto se hace necesaria la construcción de un mercado municipal que garantice la venta de la producción agrícola local, como el acceso a los productos frescos para los municipios.		
Descripción del proyecto / Principales actividades: El Mercado Municipal es un proyecto de construcción en el que se creará un local en la parte urbana del municipio, donde los productores tendrán la facilidad de comercializar sus productos, y dinamizar la agricultura en todo el municipio. Las principales actividades previstas son: <ul style="list-style-type: none"> • Adquisición de terreno • Diseño del Mercado Municipal • Diseño de un plan operativo para el mercado municipal • Coordinación entre el ayuntamiento y los agricultores 		
Principales aliados estratégicos: <ul style="list-style-type: none"> • Ministerio de Agricultura • Asociaciones agrícolas de la comunidad 		
Costo estimado: RD\$10,000,000.00	Duración: 3 años	

Nombre del Proyecto: Creación de una Plaza Mercado		CODIGO: L201P2
Objetivo al que contribuye: Dinamizar la economía del municipio		
Justificación del proyecto: El municipio requiere de un espacio que contribuya a la dinamización de la economía local mediante el intercambio comercial informal entre los munícipes, por lo que se considera neCésaria la creación de una plaza mercado provisional.		
Descripción del proyecto / Principales actividades: La plaza mercado consistirá en la adecuación semanal de un espacio físico en la zona urbana del municipio, donde a su vez se habilitarán áreas o departamentos para la creación de puestos provisionales para la venta de los productos y mercancías que se estarán comercializando. Las principales actividades previstas son: <ul style="list-style-type: none"> • Identificación y adecuación de espacio físico • Elaboración y aprobación de las normas del funcionamiento de la Plaza • Informar a la población de la ventaja del proyecto • Hacer contactos de lugar con los productores locales que se encargarán de suplir • Contratación de personal 		
Principales aliados estratégicos: <ul style="list-style-type: none"> • Asociaciones agropecuarias de la comunidad • Asociación de comerciantes • Organizaciones comunitarias • Ministerio de Agricultura 		
Costo estimado: RD\$300,000.00	Duración: 3 años	

Nombre del Proyecto: Organización del comercio en Playa Palenque		CODIGO: L201P3
Objetivo al que contribuye: Dinamizar la economía del municipio		
Justificación del proyecto: El comercio de la zona costera del municipio requiere organizar sus operaciones y estandarizar sus precios a fin de hacer la playa de Palenque más atractiva en cuanto a servicio y costo, por lo que es neCésario organizar el comercio en Playa Palenque.		
Descripción del proyecto / Principales actividades: La organización del comercio en Playa Palenque consiste en la capacitación y regulación de los comerciantes de la zona costera, a fin de estandarizar los costos y el servicio ofrecido en los comercios de Playa Palenque. Las principales actividades previstas son: <ul style="list-style-type: none"> • Creación de un programa de capacitación para los comerciantes de la zona • Creación de un plan de estandarización de precios y servicios para el comercio en la zona 		
Principales aliados estratégicos: <ul style="list-style-type: none"> • Ministerio de Turismo 		
Costo estimado: RD\$40,000.00	Duración: 1 año	

Nombre del Proyecto: Mejoramiento del entorno físico de Playa Palenque		CODIGO: L2O2P1
Objetivo al que contribuye: Promover Palenque como destino turístico		
Justificación del proyecto: El entorno físico de la playa necesita estar en mejor condición, más ordenada, limpia, con una mejor vista a la entrada y con lugares disponibles donde los visitantes puedan sentirse cómodos. La Cañada Solito, al desbordarse en épocas de lluvia, se une con la playa Palenque, lo cual presenta problemas para los bañistas, por el alto nivel de contaminación de dicha cañada. Por otro lado, no se cuenta con facilidades de infraestructura turística adecuada para los bañistas, como son vestidores, baños y parqueos. Asimismo, no se cuenta con una señalización vial que oriente a los visitantes para lograr rápido acceso al área de la playa.		
Descripción del proyecto / Principales actividades: El proyecto consiste en la remodelación, saneamiento y acondicionamiento del área costera, a fin de proporcionar las condiciones ideales para el desarrollo turístico de la zona. Las principales actividades previstas son: <ul style="list-style-type: none"> • Construcción de tres vestidores y públicos • Señalización de las vías de acceso a la playa • Saneamiento de Cañada Solito • Iluminación de la playa • Diseño de una escultura en la rotonda de la Marina de Guerra • Creación de puestos para los buhoneros de la zona • Adecuación de la zona de pesca • Colocación de tanques para los desechos sólidos • Regulación de parqueos públicos y privados 		
Principales aliados estratégicos: <ul style="list-style-type: none"> • Ministerio de Obras Públicas • Ministerio de Turismo • Instituto Nacional de Recursos Hidráulicos 		
Costo estimado: RD\$4,000,000.00	Duración: 3 años	

Nombre del Proyecto: Creación de línea de transporte Playa/Municipio		CODIGO: L2O2P2
Objetivo al que contribuye: Promover Palenque como destino turístico		
Justificación del proyecto: Es necesario un transporte que conecte al municipio con Playa Palenque, ya que el transporte actual no ofrece un servicio que llegue hasta la zona de la playa, lo que dificulta el acceso a la playa a los visitantes. En este sentido, garantizar una ruta que mantenga conectado el municipio con la playa garantiza el incremento de los visitantes y acerca a una dinamización de la economía de la misma, fortaleciendo a Palenque como zona turística.		
Descripción del proyecto / Principales actividades: El proyecto consiste en la compra de un vehículo y su acondicionamiento como transporte turístico del municipio cabecera pasando por las secciones rurales Sabana de Palenque y Juan Barón. Las principales actividades previstas son: <ul style="list-style-type: none"> • Adquisición de transporte • Establecimiento de rutas y horarios de servicio • Construcción y habilitación de paradas • Contratación de personal • Difusión de la disponibilidad del servicio 		
Principales aliados estratégicos: <ul style="list-style-type: none"> • Ministerio de Turismo 		
Costo estimado: RD\$2,000,000.00	Duración: 2 años	

Nombre del Proyecto: Creación e implementación de un plan promocional para Playa Palenque		CODIGO: L2O2P3
Objetivo al que contribuye: Promover Palenque como destino turístico		
Justificación del proyecto: Playa Palenque tiene un gran potencial turístico que aún no ha sido explotado pues la mayoría de los visitantes provienen de la provincia de san Cristóbal y la capital. Con el objetivo de convertir la playa en un destino turístico, es necesario un programa de promoción a todos los niveles para atraer turistas del resto del país y del extranjero, lo que contribuirá a la dinamización de la economía del municipio.		
Descripción del proyecto / Principales actividades: Para darle promoción a la Playa Palenque se realizarán campañas publicitarias y se creará una página en internet, donde se resalten las bellezas de la playa nivel nacional e internacional. Las principales actividades previstas son: <ul style="list-style-type: none"> • Diseño del plan promocional • Creación de una página de internet para promoción de Playa Palenque como destino turístico • Diseño e impresión de publicidad visual • Identificación de lugares claves para colocación de publicidad visual 		
Principales aliados estratégicos: <ul style="list-style-type: none"> • Ministerio de Turismo • Comerciantes de la Playa 		
Costo estimado: RD\$ 500,000.00	Duración: 3 años	

Línea Estratégica 3

Municipio amigo del medio ambiente que protege sus recursos naturales.

Nombre del Proyecto: Creación de un programa constante de seguimiento de cuidado de la playa y recursos naturales		CODIGO: L3O1P1
Objetivo al que contribuye: Concientizar la población sobre el cuidado del medio ambiente		
Justificación del proyecto: Los recursos naturales son la herencia que da la naturaleza a una comunidad, es vital la preservación de esos espacios y recursos que de una forma u otra, aunque a veces difícil de percibir, beneficia a todo aquel que está en su derredor.		
Descripción del proyecto / Principales actividades: A través de la Unidad de Gestión Ambiental Municipal se dará seguimiento de cerca al cuidado de los recursos naturales, mediante un programa en el que se realizará una supervisión constante de los recursos y su manejo, llevando un grado de compromiso a la comunidad en el cuidado del medio ambiente. Las principales actividades previstas para este programa son: <ul style="list-style-type: none"> • Fortalecimiento de la Unidad de Gestión Ambiental Municipal • Creación de una comisión municipal de seguimiento de los recursos naturales • Creación de una base de datos sobre el estado de los recursos naturales del municipio que se actualice periódicamente 		
Principales aliados estratégicos: <ul style="list-style-type: none"> • Ministerio de Medio Ambiente 		
Costo estimado: RD\$300,000.00	Duración: 3 años	

Nombre del Proyecto: Implementación de una campaña de concientización sobre la importancia del cuidado del medio ambiente		CODIGO: L301P2
Objetivo al que contribuye: Concientizar la población sobre el cuidado del medio ambiente		
Justificación del proyecto: Es importante inculcar en la comunidad los valores sobre el cuidado del Medio Ambiente, informarlos sobre las consecuencias que genera no tener los cuidados adecuados y de cómo afecta esto directamente al ecosistema y a la población misma, puesto que se deteriora el entorno que habita.		
Descripción del proyecto / Principales actividades: La campaña de concientización ambiental consiste en concientizar a la comunidad, de una manera creativa, del daño que se le está provocando al planeta y cómo se puede revertir a partir de acciones concretas como el cuidado de los animales y plantas, correcto tratamiento de la basura, importancia e impacto de reciclar y reusar los materiales, entre otras. Este proyecto será llevado a cabo mediante las organizaciones comunitarias y las escuelas y colegios. Las principales actividades previstas para la campana son: <ul style="list-style-type: none"> • Creación y programación de actividades y talleres • Planificación de actividades de masa a favor del medio ambiente • Selección y capacitación de personal voluntario para impartir talleres • Talleres en las escuelas, colegios y organizaciones sobre la importancia del medio ambiente • Impresión y distribución de material POP 		
Principales aliados estratégicos: <ul style="list-style-type: none"> • Ministerio de Medio Ambiente • Dasafri • Domicem • Escuelas y colegios de la comunidad 		
Costo estimado: RD\$200,000.00	Duración: 6 meses	

Nombre del Proyecto: Implementación de un programa de reciclaje para la comunidad		CODIGO: L301P3
Objetivo al que contribuye: Concientizar la población sobre el cuidado del medio ambiente		
Justificación del proyecto: Los munícipes carecen de conocimiento de que muchos materiales pueden ser reutilizados, por lo que se hace necesario educarlos sobre la correcta clasificación de basura y posterior reciclaje y se contribuirá con la conservación del medio ambiente y se tendrá un municipio limpio y ordenado. El cuidado del medio ambiente es un compromiso de todos, por esto es decisivo que la comunidad de los pasos iniciales para cuidar el medio ambiente.		
Descripción del proyecto / Principales actividades: La implementación de un programa de reciclaje de residuos sólidos urbanos es la alternativa para minimizar el impacto que estos producen en el medio ambiente. En esto, la participación de los ciudadanos constituye un elemento clave para asegurar la implementación y funcionamiento del programa. El proyecto consistirá en un plan educativo y de actividades hacia los munícipes a fin de enseñarles los métodos de clasificación de la basura y su posterior uso. Las principales actividades de este proyecto son: <ul style="list-style-type: none"> • Contratación de un asesor en el área de reciclaje • Organización de equipo para movilizar el programa • Capacitación del equipo • Capacitación a la comunidad sobre manejo de residuos reciclables • Adquisición de contenedores para la clasificación de la basura • Creación de un programa de actividades enfocadas en el usos de materiales reciclables 		
Principales aliados estratégicos: <ul style="list-style-type: none"> • Organizaciones de la comunidad 		
Costo estimado: RD\$ 1,000,000.00	Duración: 3 años	

Nombre del Proyecto: Implementación de un programa de regulación medioambiental		CODIGO: L3O2P1
Objetivo al que contribuye: Implementar mecanismos de control para el cuidado del medio ambiente y conservación de las especies		
Justificación del proyecto: Debido al uso indiscriminado de los recursos naturales el medioambiente se ve seriamente afectado, lo que hace neCésaria la regulación en el uso de los recursos para asegurar la preservación de los recursos.		
Descripción del proyecto / Principales actividades: El programa tiene como objeto regular las atribuciones que le confiere la Ley 64-00 de Medio Ambiente y Recursos Naturales, las mismas que establecen las bases para la colaboración e interrelación entre el Ayuntamiento, entidades estatales y la población en general. En base a estas disposiciones se elaborará un reglamento municipal orientado a normar la situación del medio ambiente. Las principales actividades de este proyecto son: <ul style="list-style-type: none"> • Levantamiento del estado de situación de los recursos naturales del municipio y del grado cumplimiento y conocimiento de las regulaciones medioambientales vigentes • Expedición de un nuevo reglamento del Equilibrio Ecológico y Protección Ambiental Municipal que incluya un componente de seguridad medioambiental • Establecimiento de mecanismos prácticos para la implementación de las normas de regulación de medio ambiente 		
Principales aliados estratégicos: <ul style="list-style-type: none"> • Ministerio de Medio Ambiente 		
Costo estimado: RD\$200,000.00	Duración: 1 año	

Nombre del Proyecto: Firma e implementación de un acuerdo de colaboración con los ayuntamientos colindantes para la conservación en común de los recursos naturales de la zona		CODIGO: L3O2P2
Objetivo al que contribuye: Implementar mecanismos de control para el cuidado del medio ambiente y conservación de las especies		
Justificación del proyecto: Existen recursos compartidos con otros municipios que se encuentran en situación de vulnerabilidad, como es caso del Río Nizao, objeto de extracción de materiales, causando el deterioro de este recurso natural y su entorno. En este sentido, se hace neCésario unir fuerzas con los ayuntamientos colindantes para preservar los recursos naturales compartidos.		
Descripción del proyecto / Principales actividades: El proyecto consiste en la firma de un acuerdo entre los ayuntamientos colindantes, a fin de acordar luchar por la preservación de los recursos comunes en sus respectivas comunidades, mediante el cumplimiento de las regulaciones medioambientales establecidas en la ley 64-00. Dentro las actividades previstas se encuentran: <ul style="list-style-type: none"> • Identificación de los recursos comunes con otros municipios • Levantamiento del estado de dichos recursos • Creación de base de contactos de los respectivos ayuntamientos y sus autoridades • Sensibilización de los alcaldes y técnicos sobre la importancia de la conservación de estos recursos • Identificación de medios y mecanismos a implementar para la conservación común de los recursos • Elaboración y firma del acuerdo 		
Principales aliados estratégicos: <ul style="list-style-type: none"> • Ayuntamiento de Nizao • Ayuntamiento de Nigua • Ayuntamiento de Yaguata • Federación Dominicana de Municipios • Ministerio de Medio Ambiente 		
Costo estimado: RD\$50,000.00	Duración: 6 meses	

Nombre del Proyecto: Implementación de un plan de limpieza municipal con la participación de la comunidad		CODIGO: L3O3P1
Objetivo al que contribuye: Mejorar el ornato del municipio		
Justificación del proyecto: El ornato del municipio es uno de los factores que influye de manera directa en la conservación del medioambiente y evitar la contaminación, por lo que se hace necesario mantener el municipio limpio.		
Descripción del proyecto / Principales actividades: El plan es una estrategia para la recogida efectiva de la basura y en la que se diseñarán rutas principales y alternas, con la ayuda de la comunidad, donde tendrán gran participación las juntas de vecinos comprometiéndose con la limpieza de su sector mediante jornadas trimestrales de limpieza, beneficiando en cada una un sector del municipio. Las principales actividades previstas para el plan de limpieza son: <ul style="list-style-type: none"> • Identificación de las diferentes juntas de vecinos • Elaboración de un plan de limpieza con la colaboración de la comunidad • Diseño de una ruta de recogida en los sectores del municipio • Difusión del plan por los sectores de la comunidad • Hacer jornada de limpiezas en la comunidad 		
Principales aliados estratégicos: <ul style="list-style-type: none"> • Juntas de vecinos 		
Costo estimado: RD\$300,000.00	Duración: 3 años	

Nombre del Proyecto: Implementación de una campaña educativa sobre manejo de la basura en el municipio		CODIGO: L3O3P2
Objetivo al que contribuye: Mejorar el ornato del municipio		
Justificación del proyecto: El ornato del municipio puede mejorar notablemente si la comunidad es educada en relación al manejo efectivo de los residuos lo que ayudaría a hacer más efectivos todos los procesos de limpieza municipal.		
Descripción del proyecto / Principales actividades: La campaña se orienta a incentivar a la comunidad, en alianza con las juntas de vecinos y otras organizaciones comunitarias, a cooperar con el ornato en el municipio y minimizar el impacto de los escombros y los residuos sólidos generados por la ciudad sobre el ambiente y la salud de los ciudadanos. Implica un cambio cultural, educativo y de políticas públicas sobre el manejo de residuos. Las principales actividades previstas son: <ul style="list-style-type: none"> • Charlas educativas por los diferentes sectores la comunidad • Talleres sobre manejo de basura a los directivos las organizaciones comunitarias 		
Principales aliados estratégicos: <ul style="list-style-type: none"> • Organizaciones comunitarias • Escuelas y Colegios • Ministerio de Medio Ambiente 		
Costo estimado: RD\$100,000.00	Duración: 3 meses	

Línea estratégica 4

Municipio saludable, que ejecuta programas preventivos y da seguimiento a su población vulnerable

Nombre del Proyecto: CODIGO: L401P1 Implementación de un programa de educación y prevención de Enfermedades de Transmisión sexual (ETS) y Embarazos en Adolescentes	
Objetivo al que contribuye: Promover estrategias orientadas a la disminución de la incidencia de embarazos en adolescentes y enfermedades de transmisión sexual.	
Justificación del proyecto: Las Enfermedades de Transmisión Sexual y Embarazos en Adolescentes son consecuencias de la falta de información y formación en los jóvenes, por lo que es necesario crear un programa educativo para la prevención de las ETS y Embarazos en adolescentes.	
Descripción del proyecto / Principales actividades: El programa es el medio mediante el cual el Ayuntamiento Municipal pretende mediante charlas en todo el municipio llegar a las personas y extenderles información para que puedan orientarse en relación a las medidas de prevención. Las principales actividades previstas son: <ul style="list-style-type: none">• Identificación de los niveles de ETS y Embarazos en adolescentes en la comunidad• Diseño e implementación de un programa de charlas y talleres interactivos preventivos	
Principales aliados estratégicos: <ul style="list-style-type: none">• Comité de Animación Socio Cultural (CASCO)• Ministerio de Salud Pública• Copresida• Organizaciones comunitarias	
Costo estimado: RD\$100,000.00	Duración: 3 años

Nombre del Proyecto: CODIGO: L402P1 Implementación de proyectos de letrización en el municipio	
Objetivo al que contribuye: Fomentar las condiciones para el saneamiento básico en el territorio municipal	
Justificación del proyecto: En la comunidad todavía existen viviendas que carecen de servicio sanitario debido a la escasez de recursos, por lo que se hace necesario ayudar a estas personas a obtener estos servicios de forma digna.	
Descripción del proyecto / Principales actividades: Los proyectos de letrización son una forma mediante el cual el Ayuntamiento Municipal pretende ayudar a las personas de escasos recursos, mediante la construcción de baños o letrinas para que estos puedan contar con los servicios básicos de forma digna. Las principales actividades previstas son: <ul style="list-style-type: none">• Identificación de hogares que carecen de servicio sanitario• Definición y mapeo de posibles zonas beneficiarias posibles en el territorio municipal• Priorización de las zonas para la construcción de los proyectos de letrización• Definición de los materiales idóneos para la construcción de las letrinas• Diseño de un plan de participación de la comunidad en la construcción de las letrinas• Contratación del personal para la construcción en el proyecto	
Principales aliados estratégicos: <ul style="list-style-type: none">• Gobernación Provincial• Oficina Senatorial• Juntas de Vecinos• Ministerio de Salud Pública	
Costo estimado: RD\$ 600,000.00	Duración: 3 años

Nombre del Proyecto: Creación e implementación de un programa anual de operativos de salud en todo el territorio municipal		CODIGO: L403P1
Objetivo al que contribuye: Promover acciones preventivas orientadas a mejorar la salud familiar en el municipio		
Justificación del proyecto: En cumplimiento de lo establecido en el Art. 61 de la Constitución Dominicana, que afirma que toda persona tiene derecho a la salud integral, de esa manera las personas de bajos recursos tendrán asistencia médica.		
Descripción del proyecto / Principales actividades: El programa consiste en la realización de operativos médicos con frecuencia mensual distribuido por sector en todo el municipio, proporcionando atención primaria a los municipios y asegurándose de que el sector es un área sana. Las principales actividades previstas son: <ul style="list-style-type: none"> • Identificación y gestión de personal médico e instrumentos • Identificación de posibles patrocinadores para las jornadas • Identificación y adecuación de espacio físico • Creación de un programa de jornadas por los sectores 		
Principales aliados estratégicos: <ul style="list-style-type: none"> • Ministerio de Salud Pública • Universidad Autónoma de Santo Domingo (UASD), Facultad de Medicina • Casas Farmacéuticas 		
Costo estimado: RD\$ 360,000.00	Duración: 3 años	

Nombre del Proyecto: Creación e implementación de un programa de jornadas educativas sobre salud preventiva y medidas de higiene		CODIGO: L403P2
Objetivo al que contribuye: Promover acciones preventivas orientadas a mejorar la salud familiar en el municipio		
Justificación del proyecto: Debido a la creciente ola de enfermedades generadas a partir de los malos estilos de vida y salud se hace necesario proporcionar a los moradores de la comunidad las informaciones necesarias para ayudarlos a adoptar un estilo de vida saludable.		
Descripción del proyecto / Principales actividades: El programa consiste en la difusión y promoción anual de la adopción de un estilo de vida saludable mediante talleres, charlas y una campaña promocional, que se enfocará en educar a los municipios sobre la higiene en el hogar y la vida saludable. Las principales actividades previstas son: <ul style="list-style-type: none"> • Creación de un programa de charlas y actividades educativas en salud familiar • Creación de una campaña de promoción de salud familiar • Diseño e impresión de material educativo y POP de la campaña • Asignación de personal para dar seguimiento al programa 		
Principales aliados estratégicos: <ul style="list-style-type: none"> • Ministerio de Salud Pública • Ministerio de Medio Ambiente • Organizaciones comunitarias 		
Costo estimado: RD\$165,000.00	Duración: 3 años	

Línea estratégica 5

Municipio bello, ordenado y seguro, con una amplia cobertura de los servicios básicos y dotación de equipamientos e infraestructura colectiva de calidad

Nombre del Proyecto: Implementación de un Programa de construcción y readecuación de parques en el territorio municipal		CODIGO: L5O1P1
Objetivo al que contribuye: Ampliar y mejorar la dotación de espacios públicos y la oferta de servicios municipales de calidad		
Justificación del proyecto: La comunidad requiere de la construcción y adecuación de espacios públicos donde las personas se puedan recrear de forma sana, por lo que se hace neCésaria la construcción de un parque que contribuirá con el embellecimiento y sano esparcimiento de la comunidad.		
Descripción del proyecto / Principales actividades: Este proyecto consiste en la adecuación de los parques existentes a fin de darle las condiciones para que los munícipes puedan acudir a estos, y la construcción de un nuevo parque en Sabana Palenque. Las principales actividades previstas son: <ul style="list-style-type: none"> • Acondicionamiento del parque Barrio La Altagracia • Acondicionamiento del parque en Juan Barón • Construcción del parque en Sabana Palenque • Diseño de estructuras 		
Principales aliados estratégicos: <ul style="list-style-type: none"> • Empresa Domicem 		
Costo estimado: RD\$8,300,000.00	Duración: 4 años	

Nombre del Proyecto: Construcción de dos canchas en el barrio Mauricio Báez y la sección Juan Barón		CODIGO:L5O1P2
Objetivo al que contribuye: Ampliar y mejorar la dotación de espacios públicos y la oferta de servicios municipales de calidad		
Justificación del proyecto: El Barrio Mauricio Báez y la sección rural Juan Barón carecen de espacios e infraestructuras que incentiven el deporte en la niñez y la juventud ayudando a desarrollar el sano esparcimiento. Dotar la comunidad de este tipo de espacios es una necesidad prioritaria para alcanzar el desarrollo íntegro de la comunidad.		
Descripción del proyecto / Principales actividades: Estos sectores serán beneficiados con la construcción de canchas deportivas de baloncesto al aire libre, las cuales serán multifuncionales, ya que serán diseñadas para que en estas puedan practicarse diferentes disciplinas deportivas. Las principales actividades previstas son: <ul style="list-style-type: none"> • Identificación de terrenos • Diseño de estructura • Adquisición de equipamiento para canchas 		
Principales aliados estratégicos: <ul style="list-style-type: none"> • Ministerio de Deportes • Domicem • Federaciones Deportivas 		
Costo estimado: RD\$3,000,000.00	Duración: 3 años	

Nombre del Proyecto: Implementación de un programa de mejora del servicio de alumbrado público		CODIGO:L501P3
Objetivo al que contribuye: Ampliar y mejorar la dotación de espacios públicos y la oferta de servicios municipales de calidad		
Justificación del proyecto: En la comunidad existen áreas que no tienen la iluminación neCésaria, lo que suscita que el espacio se preste para cometer hechos ilícitos, por lo que se hace neCésaria la instalación de lámparas.		
Descripción del proyecto / Principales actividades: El programa consiste en la instalación de lámparas en los diferentes sectores del municipio y áreas públicas, a fin de proporcionar iluminación, para que las personas se sientan libres y seguras al transitar en horas de la noche. Las principales actividades previstas son: <ul style="list-style-type: none"> • Identificación de los sectores que requieren alumbrado • Programación de los trabajos • Adquisición e instalación de lámparas 		
Principales aliados estratégicos: <ul style="list-style-type: none"> • Edesur • Domicem 		
Costo estimado: RD\$ 2,000,000.00	Duración: 4 años	

Nombre del Proyecto: Construcción de Matadero Municipal		CODIGO: L501P4
Objetivo al que contribuye: Ampliar y mejorar la dotación de espacios públicos y la oferta de servicios municipales de calidad		
Justificación del proyecto: En el municipio se carece de un matadero en la que los dueños de casillas puedan tener un lugar específico para matar los animales, garantizando la calidad e higiene de las carnes vendidas.		
Descripción del proyecto / Principales actividades: Un matadero municipal en el casco urbano dará a la comunidad servicios de calidad, logrando minimizar la contaminación en las carnes consumidas por los munícipes. Las principales actividades previstas son: <ul style="list-style-type: none"> • Adquisición de terreno • Diseño de estructura • Contratación ingeniero • Adquisición de equipos y herramientas • Coordinación con dueños de casillas • Elaboración de política de manejo del matadero municipal 		
Principales aliados estratégicos: <ul style="list-style-type: none"> • Ministerio de Medio Ambiente • Domicem • Ministerio de Salud Pública 		
Costo estimado: RD\$9,000,000.00	Duración: 3 años	

Nombre del Proyecto: Construcción de la Funeraria Municipal		CODIGO: L501P5
Objetivo al que contribuye: Ampliar y mejorar la dotación de espacios públicos y la oferta de servicios municipales de calidad		
Justificación del proyecto: El municipio carece de una estructura física que ofrezca servicios fúnebres a la comunidad, por lo que se requiere la construcción de una funeraria municipal que ofrezca servicios funerarios a los munícipes.		
Descripción del proyecto / Principales actividades: El proyecto consiste en la construcción de una estructura física que albergue la funeraria municipal, que ofrezca servicios a la comunidad a un costo asequible. La estructura estará ubicada en la zona urbana del municipio. Para este proyecto se cuenta con el espacio físico localizado en la parte urbana donde existía el antiguo ayuntamiento. Esta construcción será de un solo piso dividida por sección o cubicación. Las principales actividades previstas son: <ul style="list-style-type: none"> • Elaboración de presupuesto • Estudio y aprobación por el Concejo de Regidores • Contratación de ingeniero y personal para la construcción • Diseño de la obra • Ejecución de la obra • Adquisición de carro fúnebre, ataúdes y sillas • Equipamiento de la funeraria y contratación de personal 		
Principales aliados estratégicos:		
Costo estimado: RD\$11,000,000.00	Duración: 1 año	

Nombre del Proyecto: Creación de la Policía Municipal		CODIGO: L502P1
Objetivo al que contribuye: Mejorar la seguridad ciudadana		
Justificación del proyecto: El municipio carece de una policía municipal que vele por la seguridad de los patrimonios municipales y de los espacios públicos, por lo tanto es neCésaria la incorporación de esta unidad para garantizar la seguridad los patrimonios municipales y el cumplimiento de las regulaciones locales.		
Descripción del proyecto / Principales actividades: La Policía Municipal es una institución con jurisdicción dentro de los límites del municipio, integrada por un cuerpo policial especializado en asuntos municipales, adscrita al ayuntamiento y bajo la autoridad inmediata del alcalde, con la supervisión técnico profesional del Ministerio de Interior y Policía. Las principales actividades previstas son: <ul style="list-style-type: none"> • Creación mediante resolución de la Policía Municipal • Selección y capacitación de los miembros • Compra de equipos, materiales y transporte para la unidad • Habilitación espacio físico para su funcionamiento 		
Principales aliados estratégicos: <ul style="list-style-type: none"> • Ministerio de Interior y Policía 		
Costo estimado: RD\$800,000.00	Duración: 6 meses	

Nombre del Proyecto: Creación de la Comisión Municipal de Emergencia		CODIGO: L502P2
Objetivo al que contribuye: Mejorar la seguridad ciudadana		
Justificación del proyecto: El municipio se encuentra localizado en una zona costera, lo que lo convierte en una zona de alta vulnerabilidad ante desastres naturales, pero no se cuenta con un protocolo único de actuación en caso de prevención, mitigación y respuesta ante la ocurrencia de este tipo de eventos. En este sentido, se hace neCésaria la creación de una comisión encargada de dar orientación permanente a la población en este sentido, así como de apoyar las labores de planificación para la seguridad medioambiental en el municipio.		
Descripción del proyecto / Principales actividades: Mediante este proyecto se conformará una comisión municipal de emergencia, conformada por todos los organismos de socorro y que trabajan la temática en el municipio. Las principales actividades previstas son: <ul style="list-style-type: none"> • Identificación de personal de las organizaciones civiles para la conformación de la comisión • Creación mediante resolución de la Comisión Municipal de Emergencia • Creación de reglamentos para el funcionamiento de la comisión • Creación de un plan de trabajo de esta comisión para el acompañamiento a las labores de orientación a la comunidad y al ayuntamiento en materia de planificación ante la ocurrencia de desastres y la oferta de respuesta efectiva. 		
Principales aliados estratégicos: <ul style="list-style-type: none"> • Empresa Domicem • Ministerio de Salud Pública • Organizaciones internacionales • Defensa Civil • Cuerpo de Bomberos • Cruz Roja 		
Costo estimado: RD\$200,000.00	Duración: 4 años	

Nombre del Proyecto: Construcción de dos puentes en Sabana Palenque		CODIGO:L503P1
Objetivo al que contribuye: Mejorar la infraestructura vial y el transporte público		
Justificación del proyecto: Los moradores del barrio El Brisal y Bagdad están ubicados en la ribera del canal Nizao-Najayo, y carecen de puentes con las condiciones apropiadas para la circulación efectiva de los habitantes de la zona principalmente en tiempos lluviosos, ya que transitan por puentes hechos de palo y láminas de zinc, por lo que se hace neCésaria la construcción de los puentes que comuniquen esta zona con la sección de Sabana Palenque.		
Descripción del proyecto / Principales actividades: La construcción de los puentes en los sectores Brisal y Bagdad, del sector de Sabana Palenque, es un esfuerzo por mejorar las vías de comunicación de terrestre en la comunidad, a fin de facilitar el tránsito de los habitantes de esta zona. Las principales actividades previstas son: <ul style="list-style-type: none"> • Identificación de espacio céntrico y de fácil acceso para la ubicación de los puentes • Estudio del suelo • Encache de la zona • Contracción de personal para la construcción • Compras de materiales para la construcción 		
Principales aliados estratégicos: <ul style="list-style-type: none"> • Empresa Domicem 		
Costo estimado: RD\$370,000.00	Duración: 1 año	

Nombre del Proyecto: Ordenamiento del tránsito vehicular y del transporte interurbano		CODIGO:L5O3P2
Objetivo al que contribuye: Mejorar la infraestructura vial y el transporte público		
Justificación del proyecto: La falta de regulación y ordenamiento del tránsito vehicular, unido a la estrechez de las vías de circulación, el tránsito de vehículos pesados y de transporte interurbano, son situaciones que entorpecen la fluidez en las vías públicas, incrementando la ocurrencia de accidentes.		
Descripción del proyecto / Principales actividades: Consiste en ordenar el tránsito de los vehículos y de peatones, mediante la señalización de las vías y la creación de paradas fijas para las guaguas, así como la capacitación de los choferes de transporte interurbano. Las principales actividades previstas son: <ul style="list-style-type: none"> • Levantamiento para identificación de nuevas calles • Señalización de las vías • Creación de paradas fijas • Programa de capacitación en manejo y seguimiento de sindicatos de transporte en la comunidad 		
Principales aliados estratégicos: <ul style="list-style-type: none"> • Empresa Domicem • Ministerio de Obras Públicas 		
Costo estimado: RD\$300,000.00	Duración: 1 año	

Línea estratégica 6

Municipio eficazmente dirigido e institucionalmente fortalecido.

Nombre del Proyecto: Creación e implementación de un Plan de Desarrollo Organizacional		CODIGO: L6O1P1
Objetivo al que contribuye: Fortalecer la identidad institucional del ayuntamiento		
Justificación del proyecto: La falta de formalidad y estandarización en los procesos de gestión al interior del ayuntamiento, dificultan el logro de un alto grado de eficiencia y calidad de los servicios ofrecidos por esta institución, situación que se ve agravada por la falta de un sistema interno de comunicación efectiva y de gestión del personal.		
Descripción del proyecto / Principales actividades: Consiste en cambiar la cultura, forma de trabajar y de relacionarse con el fin de que la institución responda cada vez más a la exigencia de los nuevos tiempos; haciendo un análisis completo por departamento para alinear las funciones conforme a la estructura orgánica definida realizando talleres, utilizando el manual de inducción y utilizando el manual de descripción cargos. Las principales actividades previstas son: <ul style="list-style-type: none"> • Creación de un programa de capacitación continuada dirigido al personal administrativo • Creación de un programa de incentivos y motivación para el personal del ayuntamiento • Desarrollo de un sistema de control y seguimiento del personal • Reglamento de los estatutos de empleados y empleadas • Creación de un programa de charlas sobre la seguridad social 		
Principales aliados estratégicos: <ul style="list-style-type: none"> • Federación dominicana de municipios • Liga Municipal Dominicana • Instituto Nacional de Administración pública • Ministerio de Administración Pública 		
Costo estimado: RD\$1,000,000.00	Duración: 4 años	

Nombre del Proyecto: Creación de una red de comunicación digital para la gestión municipal		CODIGO: L6O1P22
Objetivo al que contribuye: Fortalecer la identidad institucional del ayuntamiento		
Justificación del proyecto: La comunicación digital es una de las formas de difusión más rápida y amplia, ya que abarca un medio de acción mucho más amplio con menor esfuerzo y recursos, por lo que se propone crear una red de comunicación digital que permita una comunicación efectiva tanto dentro de la institución como con los munícipes y demás municipios.		
Descripción del proyecto / Principales actividades: La creación de la red de comunicación se basará en el desarrollo de una plataforma informática, en la que se creará una base de datos digital de la institución, y los munícipes podrán estar al tanto de las actividades del municipio y la institución e interactuar con la institución mediante las redes sociales. . Las principales actividades previstas son: <ul style="list-style-type: none"> • Compra de un dominio • Creación de una página web Institucional • Ampliación de las redes sociales (Facebook, Twitter y LinkedIn) 		
Principales aliados estratégicos:		
Costo estimado: RD\$40,000.00	Duración: 4 meses	

Nombre del Proyecto: Creación de la Oficina de Libre Acceso a la Información Municipal (OAIM)		CODIGO: L6O1P33
Objetivo al que contribuye: Fortalecer la identidad institucional del Ayuntamiento		
Justificación del proyecto: Considerando lo establecido en la Ley 176-07 es necesario contar con una oficina de libre acceso a la información a fin de atender las solicitudes que le dirijan los ciudadanos en el ejercicio de su derecho al libre acceso a la información pública municipal.		
Descripción del proyecto / Principales actividades: Consistirá en la creación de la una oficina con personal capacitado para ofrecer información a los ciudadanos que la requieran en cumplimiento con la ley de libre acceso a la información, dando a los munícipes un espacio donde puedan obtener las informaciones sobre el manejo los recursos públicos. Las principales actividades previstas son: <ul style="list-style-type: none"> • Resolución aprobatoria para la creación de la Oficina • Habilitación de espacio físico y equipos • Selección y capacitación del personal • Creación de base de datos institucional • Recopilación de información institucional para la creación de base de datos 		
Principales aliados estratégicos: Federación Dominicana de Municipios		
Costo estimado: RD\$100,000.00	Duración: 6 meses	

Nombre del Proyecto: Implementación de un nuevo sistema de recaudación		CODIGO: L6O2P1
Objetivo al que contribuye: Aumentar la capacidad de gestión de ingresos municipales propios		
Justificación del proyecto: En vista del déficit en la recaudación existente en la institución, se hace neCésaria la creación de un nuevo sistema de recaudación, que ayude a mejorar la capacidad de recaudación de la institución aumentando así los ingresos propios del ayuntamiento, lo que a su vez contribuirá con la mejora de los servicios públicos que se le brinda al municipio		
Descripción del proyecto / Principales actividades: Consistirá en establecer una nueva estrategia de recaudación a fin de incrementar los ingresos propios del ayuntamiento, así como la capacitación al personal encargado de la recaudación. Las principales actividades previstas son: <ul style="list-style-type: none"> • Elaboración de un diagnóstico de situación del departamento de Arbitrios • Desarrollo un plan de recaudación • Implementación de cursos y talleres de capacitación • Implementación de la ordenanza que regula esta labor y que permitan tomar la medidas contra los contribuyentes morosos • Creación de un plan de motivación para los recaudadores eficiente • Implementación de un plan de difusión del nuevo sistema de arbitrios 		
Principales aliados estratégicos: <ul style="list-style-type: none"> • Federación Dominicana de Municipios (FEDOMU) 		
Costo estimado: RD\$100,000.00	Duración: 3 años	

Municipes involucrados en la formulación del Plan Municipal de Desarrollo de Sabana Grande de Palenque

Abadesa Acevedo	<i>La Feria, Sabana Grande de Palenque</i>
Ada Paulino	<i>El Brisal, Sabana de Palenque</i>
Adriana Valera	<i>Juan Barón</i>
Agustina acevedo	<i>Sal si Puedes, Sabana Grande de Palenque</i>
Aida Paulino	<i>Sector 5, Sabana de Palenque</i>
Alba Peña	<i>Juan Barón</i>
Alberto Rodríguez	<i>Transporte Público</i>
Aleida Hernández Saba	<i>Feria, Sabana Grande de Palenque</i>
Alejandrina Támara	<i>Juan Barón</i>
Alejandro Díaz	<i>Barrio Mauricio Báez (antes Los Parceleros)</i>
Alfredo Pérez	<i>Barrio Mauricio Báez (antes Los Parceleros)</i>
Alida Acevedo	<i>Barrio Mauricio Báez (antes Los Parceleros)</i>
Alina Valdez Báez	<i>Barrio La Altagracia</i>
Altagracia Castillo	<i>Sal si Puedes, Sabana Grande de Palenque</i>
Altagracia Jiménez	<i>Roberto Pastoriza, Juan Barón</i>
Altagracia Linares Rojas	<i>Sal si Puedes, Sabana Grande de Palenque</i>
América Valdez	<i>Roberto Pastoriza Juan Barón</i>
Amparo Báez	<i>24 de abril, Sabana Grande de Palenque</i>
Amuris Germán	<i>Asociación de Estudiantes Universitarios de Palenque(ASEUPA)</i>
Ana Cristina Beato	<i>24 de abril, Sabana Grande de Palenque</i>
Ana Díaz Pérez	<i>Juan Barón</i>
Ana Estela Mateo	<i>Roberto Pastoriza, Juan Barón</i>
Ana María Pérez Nova	<i>Sal si Puedes, Sabana Grande de Palenque</i>
Ana Mercedes Reinoso	<i>Sal si Puedes, Sabana Grande de Palenque</i>
Ana Mercedes Caro	<i>Sal si Puedes, Sabana Grande de Palenque</i>
Ana Rita Caro	<i>Sal si Puedes, Sabana Grande de Palenque</i>
Ana Suleika	<i>Sector 5, Sabana de Palenque</i>
Ana Teresa Reyes	<i>Sector 1, Juan Barón</i>
Ana Virginia Troncoso	<i>Barrio La Altagracia</i>
Andrea Martes	<i>Romualdo Tejeda, Sabana Grande de Palenque Grande</i>

Andrés Agapito Reyes	<i>Roberto Pastoriza, Juan Barón</i>
Ángel Geraldo Bello	<i>Sector 1, Juan Barón</i>
Ángel Mario Paulino	<i>Sector 5, Sabana de Palenque</i>
Ángel Solano	<i>Agricultor</i>
Ángela Alvino	<i>Barrio La Altagracia</i>
Ángela Brito	<i>Barrio La Altagracia</i>
Ángela Germán	<i>Roberto Pastoriza, Juan Barón</i>
Ángela González	<i>Juan Barón</i>
Ángela María Arias	<i>Sal si Puedes, Sabana Grande de Palenque</i>
Angelina Arias	<i>Sal si Puedes, Sabana Grande de Palenque</i>
Antonio Pérez	<i>Sal si Puedes, Sabana Grande de Palenque</i>
Antonio Rafael Chante Reyes	<i>Los Cartones, Sabana de Palenque</i>
Apai Montero	<i>Sabana Grande de Palenque</i>
Argentina Solano	<i>Barrio Mauricio Báez (antes Los Parceleros)</i>
Armando Linares	<i>Sindicato de Motoristas</i>
Aurelina Silverio Germán	<i>Roberto Pastoriza, Juan Barón</i>
Bartolina Vallejo	<i>Feria, Sabana Grande de Palenque</i>
Bélgica Aquino Lora	<i>Sal si Puedes, Sabana Grande de Palenque</i>
Bélgica M. Melo Trinidad	<i>Sal si Puedes, Sabana Grande de Palenque</i>
Bella Nidia González	<i>Estrella Salada, Juan Barón</i>
Berkis De Los Santos	<i>Juan Barón</i>
Berkis Encarnación De Los Santos	<i>Romualdo Tejeda, Sabana Grande de Palenque</i>
Bertha Ferreira García	<i>Juan Barón</i>
Betilia Germán	<i>Sal si Puedes, Sabana Grande de Palenque</i>
Bety Isabel Pérez Tamarez	<i>Juan Barón</i>
Bienvenida Martínez	<i>Roberto Pastoriza, Juan Barón</i>
Bienvenido Otoño	<i>Romualdo Tejeda, Sabana Grande de Palenque</i>
Bolívar Paulino	<i>Junta de vecinos Maferia</i>
Brenda Marte	<i>Romualdo Tejeda, Sabana Grande de Palenque</i>
Brenda R. Arias Reyes	<i>Barrio Mauricio Báez (antes Los Parceleros)</i>
Brender Vargas Mola	<i>Sindicato de Motoristas, Sabana de Palenque</i>

Brian Pérez	<i>Sindicato de Motoristas, Sabana de Palenque</i>
Brigido Made	<i>Salomé Ureña Juan Barón</i>
Caricia Capellán	<i>Sector 2, Juan Barón</i>
Caridad Márquez	<i>Barrio La Altagracia</i>
Carina Capellán	<i>Sector 5, Juan Barón</i>
Carlos Eduardo Pérez Valera	<i>Viejo, Juan Barón Callejón</i>
Carlos Germán Paulino	<i>Roberto Pastoriza, Juan Barón</i>
Carlos Guillen	<i>Sindicato de Motoristas, Sabana de Palenque</i>
Carlos Pérez	<i>24 de Abril, Juan Barón</i>
Carlos Radhames Valdez Mola	<i>Camagüey, Sabana Grande de Palenque</i>
Carmen Catalina Pérez	<i>Sal si Puedes, Sabana Grande de Palenque</i>
Carmen Celeste Pinal	<i>Romualdo Tejeda, Sabana Grande de Palenque Grande</i>
Carmen Linares Silvestre	<i>Sal si Puedes, Sabana Grande de Palenque</i>
Carmen Luisa Aquino	<i>Barrio La Altagracia</i>
Carmen Luisa Báez Tejeda	<i>Barrio Mauricio Báez (antes Los Parceleros)</i>
Carmen Luisa García	<i>Feria, Sabana Grande</i>
Carmen Rosa Linares	<i>Barrio La Altagracia</i>
Carolina Valdéz Valdéz	<i>Sector ,5 Sabana de Palenque</i>
Casimira Trujil	<i>Sal si Puedes, Sabana Grande de Palenque</i>
Cecilia Báez	<i>Calle Mella Juan Barón</i>
César Ariel Cabral Dipre	<i>Sal si Puedes, Sabana Grande de Palenque</i>
César González M.	<i>Juan Barón</i>
César Made	<i>Sindicato de Motoristas, Sabana de Palenque</i>
Ceto Benzan	<i>Transporte Público</i>
Chailenis Valdez Pinales	<i>24 de abril, Sabana Grande de Palenque</i>
Cintia Gómez Mateo	<i>Barrio La Altagracia</i>
Claribel Saldaña	<i>Sal si Puedes, Sabana Grande de Palenque</i>
Concesa Pérez	<i>Barrio Mauricio Báez (antes Los Parceleros)</i>
Confesora Silverio	<i>Roberto Pastoriza, Juan Barón</i>
Coralides Volques Heredia	<i>Juan Barón, Monte Cristi</i>
Cristina González Báez	<i>Roberto Pastoriza, Juan Barón</i>
Cristina Martínez	<i>Barrio La Altagracia</i>
Cristina Uribe	<i>Juan Barón</i>
Dahiana Sarmiento Santa	<i>Romualdo Tejeda, Sabana Grande de Palenque</i>
Dahiana Uribe	<i>Barrio La Altagracia</i>

Dalia Paulino	<i>El Brisal, Sabana de Palenque</i>
Dalis González Paredes	<i>Transporte público</i>
Dangel Antonio G. I.	<i>Calle 3/ 43, Sabana de Palenque</i>
Dania M. Martes	<i>Sabana Grande de Palenque</i>
Daniel Figuerero	<i>Asociación de Agricultores La nueva Opción</i>
Danilo Figuerero	<i>Junta de Agricultores</i>
David Fernando Jiménez Aquino	<i>Feria, Sabana Grande de Palenque</i>
Delis Cristina Aquino Germán	<i>Barrio La Altagracia</i>
Delkis Agustín Encarnación	<i>Sindicato de Motoristas, Sabana de Palenque</i>
Delvis Alexander Báez	<i>Asociación de Estudiantes Universitarios de Palenque(ASEUPA)</i>
Derlin José García Aquino	<i>Asociación de Estudiantes Universitarios de Palenque(ASEUPA)</i>
Diana I. Piña	<i>Asociación de Estudiantes Universitarios de Palenque(ASEUPA)</i>
Dima Santa	<i>Barrio La Altagracia</i>
Dionnis Damaris Dotel	<i>El Centro, Sabana de Palenque</i>
Dolores Margarita Acevedo	<i>Sal si Puedes, Sabana Grande de Palenque</i>
Dolores Rojas	<i>Romualdo Tejeda, Sabana Grande de Palenque Grande</i>
Dolores Trujil	<i>Sal si Puedes, Sabana Grande de Palenque</i>
Domingo Made	<i>Sector 2, Sabana de Palenque</i>
Domingo Valdez	<i>Los Cartones, Sabana de Palenque</i>
Doris María Martínez	<i>Roberto Pastoriza Juan Barón</i>
Doris María Martínez	<i>Juan Barón Sector 3</i>
Dulce Tejeda	<i>Sal si Puedes, Sabana Grande de Palenque</i>
Edgar Emilio Cairo Valdez	<i>Juan Barón</i>
Edita Enrique	<i>El Brisal Sabana de Palenque</i>
Eladia Pérez	<i>Sector 2, Juan Barón</i>
Elidomia Martes Valenzuela	<i>Sal si Puedes, Sabana Grande de Palenque</i>
Elisabeth Tena	<i>La Sabanita, Sabana de Palenque</i>
Elodia Ferreras Medina	<i>Sal si Puedes, Sabana Grande de Palenque</i>
Elsonia Trinidad	<i>Sal si Puedes, Sabana Grande de Palenque</i>
Enemencia Mateo	<i>El Brisal, Sabana de Palenque</i>
Enersula Montero Silfa	<i>Barrio Mauricio Báez (antes Los Parceleros)</i>

Emmanuel Mateo	<i>Barrio La Altagracia</i>
Emmanuel Tejeda	<i>Asociación de Estudiantes Universitarios de Palenque(ASEUPA)</i>
Enrique Valera Figueroa	<i>Sector 1, Juan Barón</i>
Epifania Rojas	<i>Feria, Sabana Grande de Palenque</i>
Ernestina Valera	<i>Sector 2, Juan Barón</i>
Esmarli Arias	<i>Transporte público</i>
Esmil Cairo Y.	<i>Transporte público</i>
Esteban Germán Cabrera	<i>Sal si Puedes, Sabana Grande de Palenque</i>
Esteban Del Los Santos	<i>Barrio La Altagracia</i>
Estela Martínez	<i>Feria, Sabana Grande de Palenque</i>
Esther Santa	<i>Feria, Sabana Grande de Palenque</i>
Eugenia Martínez	<i>Roberto Pastoriza, Juan Barón</i>
Even Sánchez	<i>Camagüey, Sabana Grande de Palenque</i>
Facundo Porfirio Otoño martes	<i>Romualdo Tejeda Sabana Grande de Palenque</i>
Fátima Solano	<i>Asociación de Estudiantes Universitarios de Palenque(ASEUPA)</i>
Faustino Rodríguez Mateo	<i>Los Cartones, Sabana de Palenque</i>
Faustino Valdez	<i>Sindicato de Motoristas, Sabana Grande de Palenque</i>
Felicía Antonia Pinales	<i>Romualdo Tejeda Sabana, Grande de Palenque</i>
Felicía Medrano	<i>Barrio Mauricio Báez (antes Los Parceleros)</i>
Felicita Martínez	<i>Sector 5, Sabana de Palenque</i>
Fior Daliza Tejeda Pimentel	<i>Sal si Puedes, Sabana Grande de Palenque</i>
Francía Báez Tejeda	<i>Barrio La Altagracia</i>
Francis Antonio Lara	<i>Transporte público</i>
Francis Rodríguez	<i>Transporte publico</i>
Francisca Pascual Bodre	<i>Roberto Pastoriza, Juan Barón</i>
Francisca Vizcaíno García	<i>Romualdo Tejeda, Sabana Grande de Palenque</i>
Francisco Antonio Berroa	<i>Barrio Mauricio Báez (antes Los Parceleros)</i>
Francisco Marero	<i>Barrio La Altagracia</i>
Francisco salvador	<i>Romualdo Tejeda, Sabana Grande de Palenque</i>
Francisco Solano Marte	<i>Barrio Mauricio Báez (antes Los Parceleros)</i>
Francisco Troncoso Valdez	<i>Sindicato de Motoristas, Sabana Palenque</i>
Francisco Valdez	<i>Transporte público</i>

Franquellis Germán	<i>Sal si Puedes, Sabana Grande de Palenque</i>
Genaro Contreras	<i>Sindicato de Motoristas, Sabana Palenque</i>
Génesis Pinales	<i>Romualdo Tejeda, Sabana Grande de Palenque</i>
George Luis Valera	<i>Sindicato de Motoristas, Sabana Grande de Palenque</i>
Geraldo Durán	<i>Transporte público</i>
Giberto Encarnación	<i>Barrio Mauricio Báez (antes Los Parceleros)</i>
Gilberto Marte	<i>Agricultor</i>
Gisela M. Sánchez	<i>Sal si Puedes, Sabana Grande de Palenque</i>
Gregorio Pinales	<i>Transporte público</i>
Grecia Martes	<i>Barrio La Altagracia</i>
Grecia Bello	<i>Roberto Pastoriza, Juan Barón</i>
Gregorio Pinales	<i>Sal si puedes, Sabana Grande de Palenque</i>
Gregory Carrasco	<i>Sal si puedes, Sabana Grande de Palenque</i>
Grisel Vázquez	<i>Barrio Mauricio Báez (antes Los Parceleros)</i>
Guillermina Acevedo Trujil	<i>Romualdo Tejeda, Sabana Grande de Palenque</i>
Guillermo Pérez Paulino	<i>El Brisal, Sabana de palenque</i>
Hihon Cruz	<i>Barrio La Altagracia</i>
Inés Valdés Paulino	<i>Sabana de Palenque</i>
Inocencio Santana	<i>Agricultor</i>
Inocencio Santana	<i>Barrio los Parceleros</i>
Iris Hortencia Matos	<i>Sal si Puedes, Sabana Grande de Palenque</i>
Iris Mercedes Báez	<i>Los Macos, Sabana Grande de Palenque</i>
Iris Trinidad	<i>Barrio Mauricio Báez (antes Los Parceleros)</i>
Irma Aquino Pérez	<i>Sal si Puedes, Sabana Grande de Palenque</i>
Jacinta Vallejo R.	<i>Sector 5, Sabana de Palenque</i>
Jairo Montas	<i>Sindicato de Motoristas, Sabana Grande de Palenque</i>
Javier González	<i>Barrio La Altagracia</i>
Jeffrey Arias	<i>Transporte público</i>
Jeidy Linares Pinales	<i>Sal si puedes, Sabana Grande de Palenque</i>
Jesús Saya Salvador	<i>Romualdo Tejeda, Sabana Grande de Palenque</i>
Joel Solano Velásquez	<i>Sindicato de Motoristas, Sabana Grande de Palenque</i>
Johany Valdez De Loyola	<i>Juan Barón</i>
Jonath N. Cairo	<i>El centro, Sabana de Palenque</i>

Jorge Martínez	<i>Sector 3, Sabana de palenque</i>
José Bienvenido Pérez	<i>Romualdo Tejeda Sabana Grande de Palenque</i>
José Carlo Roche Valdez	<i>Asociación de Estudiantes Universitarios de Palenque(ASEUPA)</i>
José Dolores Mejía Almanzar	<i>Barrio los Parceleros</i>
José Dolores Rivera P.	<i>Agricultor</i>
José Encarnación	<i>Agricultor</i>
José Ernesto Martínez Báez	<i>Asociación de Estudiantes Universitarios de Palenque(ASEUPA)</i>
José Fernando Reyes	<i>Juan Barón</i>
José Francisco Arias	<i>Barrio Mauricio Báez (antes Los Parceleros)</i>
José Francisco Peña	<i>Barrio Mauricio Báez (antes Los Parceleros)</i>
José Francisco Valdez	<i>Agricultor</i>
José Hernández	<i>Sindicato de Motoristas</i>
José M. Tejeda Regidor	<i>Sabana de Palenque - Regidor</i>
José Manuel Valera	<i>Sindicato de Motoristas, Sabana Palenque</i>
José Paulino	<i>Transporte Público</i>
José Paulino	<i>Romualdo Tejeda, Sabana Grande de Palenque</i>
José Ramón Ramírez	<i>Transporte Público</i>
José Silverio Mateo	<i>Roberto Pastoriza, Juan Barón</i>
José Uribe Pérez	<i>Juan Barón</i>
Josefina Valera	<i>Romualdo Tejeda Sabana, Grande de Palenque Grande</i>
Juan Bautista	<i>Juan Barón – Motorista</i>
Juan Cruz Báez	<i>Asociación de Estudiantes Universitarios de Palenque(ASEUPA)</i>
Juan Gabriel T. Arias	<i>Agricultor</i>
Juan Guerrero	<i>Barrio La Altagracia</i>
Juan Guerrero	<i>Barrio La Altagracia</i>
Juan Jiménez	<i>Transporte público</i>
Juan López	<i>Sindicato de Motoristas, Sabana Grande de Palenque</i>
Juan M. Encarnación	<i>Agricultor</i>
Juan M. Pérez	<i>Juan Barón</i>
Juan Martes	<i>Transporte público</i>
Juan Pérez	<i>Agricultor, Juan Barón</i>
Juan Santiago Tejeda	<i>Agricultor</i>
Juana De La Cruz	<i>Roberto Pastoriza, Juan Barón</i>
Juana De La Cruz	<i>Roberto Pastoriza, Juan Barón</i>
Juana Geraldo De Los Santos	<i>Juan Barón</i>
Julia Félix	<i>Sector 5, Juan Barón</i>

Julia Germán	<i>Roberto Pastoriza, Juan Barón</i>
Julia Vargas	<i>Roberto Pastoriza, Juan Barón</i>
Julio Meléndez	<i>Barrio Mauricio Báez (antes Los Parceleros)</i>
Julio Vizcaíno	<i>Barrio La Altagracia</i>
Júnior Antonio Colme	<i>Sindicato de Motoristas, Sabana Grande de Palenque</i>
Júnior Lora	<i>Transporte Público</i>
Kenia Made	<i>Sal si puedes, Sabana Grande de Palenque</i>
Kiko Beriguete	<i>Sindicato de Motoristas, Sabana Palenque</i>
Larissa Mercedes Aquino	<i>Calcuta, Sabana Grande de Palenque</i>
Laura Deny Báez Meléndez	<i>Asociación de Estudiantes Universitarios de Palenque(ASEUPA)</i>
Leisy Germán Otaño	<i>Sal si Puedes, Sabana Grande de Palenque</i>
Leónidas Germán Ortiz	<i>Roberto Pastoriza, Juan Barón</i>
Lic. Ramona Paulino	<i>Barrio Mauricio Báez (antes Los Parceleros)</i>
Licelot Marte	<i>Barrio Mauricio Báez (antes Los Parceleros)</i>
Lidanny Martínez Gumán	<i>Asociación de Estudiantes Universitarios de Palenque(ASEUPA)</i>
Lidia Rodríguez	<i>Barrio La Altagracia</i>
Lili María Vázquez	<i>Barrio Mauricio Báez (antes Los Parceleros)</i>
Liliana María Sánchez	<i>Sabana Grande de Palenque</i>
Liliana Trinidad	<i>Barrio Mauricio Báez (antes Los Parceleros)</i>
Lima Angomas	<i>Sal si puedes, Sabana Grande de Palenque</i>
Llicauris Almanzar	<i>Barrio Mauricio Báez (antes Los Parceleros)</i>
Lorenzo Moreno	<i>Sindicato de Motoristas, Sabana Grande de Palenque</i>
Lucia Ribera Made	<i>Romualdo Tejeda, Sabana Grande de Palenque Grande</i>
Luis Alberto Cueva Encarnación	<i>Sindicato de Motoristas, Sabana Palenque</i>
Luis Ángel Germán	<i>Transporte público</i>
Luis Bello	<i>Transporte público</i>
Luis Emilio Germán	<i>Sindicato de Motoristas, Sabana Palenque</i>
Luis Gabriel Cesada	<i>Agricultor</i>
Luis Manuel De León	<i>Transporte público</i>
Luis Martes	<i>Sindicato de Motoristas, Sabana Grande de Palenque</i>
Luis Miguel Trinidad	<i>Sal si Puedes, Sabana Grande de Palenque</i>

Luz Del Alba Guance	<i>Sal si Puedes, Sabana Grande de Palenque</i>
Luz Galván	<i>Barrio La Altagracia</i>
Luz Ivelisse Paulino Troncoso	<i>El Centro, Sabana de Palenque</i>
Luz María Adevin Color	<i>Roberto Pastoriza Juan Barón</i>
Luz maría Advincola	<i>Sector 5, Juan Barón</i>
Luz María Cuello	<i>Barrio La Altagracia</i>
Luz Rodríguez	<i>Sector 2, Juan Barón</i>
Luz Sandi Solano	<i>Barrio Mauricio Báez (antes Los Parceleros)</i>
Magali Valdez	<i>Feria, Sabana Grande de Palenque</i>
Maira Jiménez	<i>Sal si Puedes, Sabana Grande de Palenque</i>
Manuel De Jesús Montillo	<i>Barrio La Altagracia Alcalde</i>
Manuel Pérez	<i>Roberto Pastoriza, Juan Barón</i>
Marcelina Linares	<i>Romualdo Tejeda, Sabana Grande de Palenque Grande</i>
Marcelina Pinales	<i>Romualdo Tejeda, Sabana Grande de Palenque Grande</i>
Marcia Pinales	<i>Sal si Puedes, Sabana Grande de Palenque</i>
Marcial Reyes	<i>Agricultor</i>
Marco Manuel Pérez	<i>Agricultor</i>
Margarita Paulino	<i>Barrio La Altagracia</i>
Margarita Valdez	<i>Barrio la Altagracia</i>
Mari Luz Del Rosario	<i>Sal si Puedes, Sabana Grande de Palenque</i>
María Altagracia Guerrero	<i>Barrio La Altagracia</i>
María Báez	<i>Romualdo Tejeda, Sabana Grande de Palenque Grande</i>
María Casilla	<i>El Brisal, Sabana de Palenque</i>
María Del Carmen Amador	<i>Sal si Puedes, Sabana Grande de Palenque</i>
María Del Carmen González	<i>Sector 5, Juan Barón</i>
María Emilia Pinales Angomas	<i>Sal si Puedes, Sabana Grande de Palenque</i>
María Estela Solano	<i>Barrio Mauricio Báez (antes Los Parceleros)</i>
María Isabel Paulino	<i>Sector 5 Sabana de palenque</i>
María Luisa Guance	<i>Sal si Puedes, Sabana Grande de Palenque</i>
María Luisa Regla	<i>Sal si Puedes, Sabana Grande de Palenque</i>
María Made Germán	<i>Juan Barón</i>
María Margarita Aquino	<i>Sal si puedes, Sabana Grande de Palenque</i>
María Margarita Vargas	<i>Sector 1 Juan Barón</i>

María mercedes Pinales	<i>Sabana Grande de Palenque</i>
Maribel Velásquez Meléndez	<i>Barrio La Altagracia</i>
Maridalia Pérez	<i>Barrio Mauricio Báez (antes Los Parceleros)</i>
Marilyn Abreu	<i>Juan Barón, Sector 3</i>
Marina Pérez	<i>Barrio La Altagracia</i>
Mario Alcántara	<i>Transporte público</i>
Marisol Pinales	<i>Sal si Puedes, Sabana Grande de Palenque</i>
Maritza Hernández	<i>Feria ,Sabana Grande</i>
Marta Pérez	<i>24 de abril, Sabana Grande</i>
Martha Cordero	<i>Roberto Pastoriza, Juan Barón</i>
Martha Uribe Pinales	<i>Juan Barón</i>
Martin Hernández	<i>Agricultor</i>
Martin Jerónimo	<i>Romualdo Tejeda, Sabana Grande de Palenque Grande</i>
Martin Linares Medina	<i>Sal si Puedes, Sabana Grande de Palenque</i>
Mayelin Reyes Vizcaino	<i>Barrio La Altagracia</i>
Mayi Sánchez	<i>Asociación de Estudiantes Universitarios de Palenque(ASEUPA)</i>
Mayi Ogando	<i>Barrio Mauricio Báez (antes Los Parceleros)</i>
Mayra Uribe Tena	<i>Sector 5, Sabana de Palenque</i>
Melena De los Santos	<i>Estrella Salada, Juan Barón</i>
Meliza Martínez Márquez	<i>Barrio La Altagracia</i>
Melvin Rafael Piña	<i>Asociación de Estudiantes Universitarios de Palenque(ASEUPA)</i>
Meraiza Pérez Del Rosario	<i>Sal si Puedes, Sabana Grande de Palenque</i>
Mercede Arias	<i>Sal si Puedes, Sabana Grande de Palenque</i>
Mercedes Evangelista	<i>Calcuta Sabana Grande de Palenque</i>
Mercedes Lucia Díaz	<i>Romualdo Tejeda, Sabana Grande de Palenque Grande</i>
Mercedes Martes	<i>Romualdo Tejeda, Sabana Grande de Palenque Grande</i>
Mercedes Martínez Mejía	<i>Sector 2, Juan Barón</i>
Mercedes Pineda	<i>Roberto Pastoriza, Juan Barón</i>
Meri Vizcaíno	<i>Barrio Mauricio Báez (antes Los Parceleros)</i>
Mérkis Sánchez	<i>Sal si Puedes, Sabana Grande de Palenque</i>
Michel F. Martínez paulino	<i>Asociación de Estudiantes Universitarios de Palenque(ASEUPA)</i>

Miguel Ángel Made	<i>Barrio la Altagracia – Comerciante</i>
Miguel Angomas Solano	<i>Agricultor</i>
Miguel Damasco Trinidad	<i>Sal si Puedes, Sabana Grande de Palenque</i>
Miguel Martínez	<i>Roberto Pastoriza- Juan Barón</i>
Miguel Valdez	<i>Transporte Público</i>
Miguelina Alta Paulino Nova	<i>Feria, Sabana Grande de Palenque</i>
Miguelina Martes	<i>Romualdo Tejeda, Sabana Grande de Palenque Grande</i>
Milagros Sánchez	<i>Sal si Puedes, Sabana Grande de Palenque</i>
Milaida Rojas	<i>Barrio Mauricio Báez (antes Los Parceleros)</i>
Minelli Carolina Dipre Matos	<i>Sal si Puedes, Sabana Grande de Palenque</i>
Mirella Otaño	<i>Feria, Sabana Grande de Palenque</i>
Mirian Vicente Encarnación	<i>24 de abril Sabana Grande de Palenque</i>
Misael Cordero Feliz	<i>Transporte público</i>
Missael Alberto Tejeda	<i>Asociación de Estudiantes Universitarios de Palenque(ASEUPA)</i>
Mixta Dios Marino	<i>24 de abril, Sabana Grande de Palenque</i>
Modesto Pérez	<i>Sal si Puedes, Sabana Grande de Palenque</i>
Nancy Paulino	<i>Barrio La Altagracia</i>
Nelito Valdez Paulino	<i>Sindicato de Motoristas, Sabana Palenque</i>
Nelkis Arias	<i>Transporte público</i>
Nelsa Roche	<i>Sector 5, Sabana de Palenque</i>
Nicauri Rojas	<i>Sal si Puedes, Sabana Grande de Palenque</i>
Norquis Antonio López Valenzuela	<i>Trasporte público</i>
Nuris Sonia Pérez	<i>Feria, Sabana Grande de Palenque</i>
NurisTrujil	<i>Sal si Puedes, Sabana Grande de Palenque</i>
Obispo Martínez Mateo	<i>Asociación de Estudiantes Universitarios de Palenque(ASEUPA)</i>
Odalís Báez	<i>Juan Barón</i>
Olga Aurora Brito	<i>Sabana Palenque</i>
Olga Lidia Reyes Uribe	<i>Roberto Pastoriza, Juan Barón</i>
Oliva Encarnación Montero	<i>Barrio Mauricio Báez (antes Los Parceleros)</i>
Oliva González Uribe	<i>Sector 2, Juan Barón</i>
Oliva Hidalgo	<i>Roberto Pastoriza, Juan Barón</i>

Oscar Antonio Vizcaíno	<i>Feria Sabana Grande de Palenque</i>
Oscar Rosario	<i>El Brisal, Sabana de Palenque</i>
Osiris Aquino	<i>Sindicato de Motoristas, Sabana Grande de Palenque</i>
Osmery Marrero	<i>Barrio La Altagracia</i>
Pascual Advincula	<i>Agricultor</i>
Pascual Uribe	<i>Sector 1, Juan Barón</i>
Pastor Beltre	<i>Juan Barón</i>
Paulina De La Cruz	<i>El Brisal, Sabana de Palenque</i>
Penelope Valera	<i>Barrio Mauricio Báez (antes Los Parceleros)</i>
Petronila Báez	<i>Juan Barón</i>
Plinio Solano	<i>Agricultor</i>
Popi Melo	<i>Sindicato de Motoristas, Sabana Grande de Palenque</i>
Primitivo Vizcaíno	<i>Sal si puedes, Sabana Grande de Palenque</i>
Prof. Obispo Polanco	<i>Barrio La Altagracia</i>
Pulio Mola	<i>Los Cartones- Sabana de Palenque</i>
Rafael Aquino Benzan	<i>Barrio Mauricio Báez (antes Los Parceleros)</i>
Rafael Arias Arias	<i>Sindicato de Transporte Público</i>
Rafael Encarnación	<i>Asociación de Estudiantes Universitarios de Palenque(ASEUPA)</i>
Rafael Guance	<i>Sabana Palenque</i>
Rafael Pérez	<i>El centro Sabana de Palenque</i>
Rafael Pérez	<i>El centro Sabana de Palenque</i>
Rafael William	<i>Sindicato de Motoristas, Sabana Grande de Palenque</i>
Rafaela Valdez Sierra	<i>24 de Abril, Sabana Grande de Palenque</i>
Ramón Antonio	<i>Transporte Público</i>
Ramón Antonio Pérez Trujil	<i>Sal si Puedes, Sabana Grande de Palenque</i>
Ramón Miguel Valdez Tejeda	<i>Sal si Puedes, Sabana Grande de Palenque</i>
Ramón Paulino	<i>Calle central, Sabana de Palenque</i>
Ramón Paulino	<i>Sector 3, Sabana de Palenque</i>
Ramona Mieses	<i>Barrio La Altagracia</i>
Randol Alfonso	<i>Sector 5, Sabana de Palenque</i>
Rasanna R	<i>Barrio Mauricio Báez (antes Los Parceleros)</i>
Raúl Antonio Dotel	<i>Sabana Palenque</i>
Regio Trinidad	<i>Agricultor</i>
Reinaldo Cabrera	<i>Sal si Puedes, Sabana Grande de Palenque</i>
Reinaldo Marte	<i>Agricultor</i>

Reymundo Jiménez	Juan Barón, Sector 3
Richard Manuel González	Sal si Puedes, Sabana Grande de Palenque
Rita Pinales	Romualdo Tejeda, Sabana Grande de Palenque
Roberto Valdez Valera	Transporte público
Rocio Libertad	Romualdo Tejeda, Sabana Grande de Palenque
Rolandi Geraldo	Calle b/82, Sabana de Palenque
Rolando Geraldo	Sabana Palenque Motorista, Sabana Grande de Palenque
Romelia Paulino	Sector 5, Sabana de Palenque
Romula Germán	Roberto Pastoriza, Juan Barón
Ronald D León	Barrio La Altagracia
Roni Valdez	Romualdo Tejeda, Sabana Grande de Palenque
Rosa Encarnación	Barrio La Altagracia
Rosa Herminia. C	Barrio Mauricio Báez (antes Los Parceleros)
Rosa María Pérez Del Rosario	Roberto Pastoriza, Juan Barón
Rosario Matos	Sindicato de Motoristas, Sabana Grande de Palenque
Rufino Jiménez	Roberto Pastoriza, Juan Barón
Rut Delania Pérez Saldaña	Sal si Puedes, Sabana Grande de Palenque
Rut Ester Ogando	La Feria, Sabana Grande Palenque
Sabina Valverde	Barrio Mauricio Báez (antes Los Parceleros)
Sadoni A. Uribe	Transporte público
Sakiris Vargas	Sector 2, Juan Barón
Sandra Cabrera	Sal si Puedes, Sabana Grande de Palenque
Sandra Margarita Valdez	Barrio La Altagracia
Sandra Mateo	Barrio La Altagracia
Santa A. Sánchez	Sector 5, Sabana de Palenque
Santa Delfina Pinales	Sabana Grande de Palenque
Santa León Franco	Sector 5, Juan Barón
Santa María Antuna	Calcuta, Sabana Grande de Palenque
Santa María De La Rosa	Sal si Puedes, Sabana Grande de Palenque
Santa Mateo	Calle Mella, Juan Barón
Santa Mateo	Barrio La Altagracia
Santa Paula Montas	Barrio Mauricio Báez (antes Los Parceleros)
Santa Saldaña	Barrio Mauricio Báez (antes Los Parceleros)

Santa Vargas	Sabana Grande de Palenque
Santo Julio Amador	Agricultor
Séferina Vizcaíno	Barrio La Altagracia
Serafín Paulino	El Centro, Sabana de Palenque
Sijo Linares	Los Cartones, Sabana de Palenque
Simón Báez Jerez	Sector 2, Juan Barón
Slanni Uribe	Roberto Pastoriza, Juan Barón
Stephanie Valera	Sal si Puedes, Sabana Grande de Palenque
Sugar Vizacaino	Barrio Mauricio Báez (antes Los Parceleros)
Teresa Dipré Díaz	El Brisal, Sabana de Palenque
Teresa Ventura	Juan Barón
Tibirdin Hernández Arias	Sindicato de Motoristas, Sabana Grande de Palenque
Toribio Valera	Juan Barón
Trinidad Guzmán	Feria, Sabana Grande de Palenque
Úrsula V. Belén	Sector 4, Sabana de Palenque
Valentín Guance	Los Cartones, Sabana de Palenque
Víctor M. Rosario	Transporte público
Virginia Amador Cerda	Romualdo Tejeda, Sabana Grande de Palenque
Virginia Rodríguez	Barrio La Altagracia
Virtudes E. Brito	Barrio La Altagracia
Vivian Castro	Barrio La Altagracia
Vivian Castro	Barrio La Altagracia
Wilkin Pérez	Sal si Puedes, Sabana Grande de Palenque
Wenceslao Tejeda	Agricultor
Wendy Mejía Martínez	Barrio La Altagracia
Wilmin Mateo	Barrio La Altagracia
Isabel Aquino	Feria, Sabana Grande de Palenque
Yanuaría Silverio	Roberto Pastoriza, Juan Barón
Yasmín Guzmán	Feria, Sabana Grande de Palenque
Yda Luisa Aquino V.	Asociación de Estudiantes Universitarios de Palenque(ASEUPA)
Yeison Yoel Figuereo	Sector 1, Juan Barón
Yeni Altagracia Paulino	Feria, Sabana Grande de Palenque
Yerida Aquino	Sal si Puedes, Sabana Grande de Palenque
Yesica Aquino	Barrio La Altagracia
Yobani Díaz	Sal si Puedes, Sabana Grande de Palenque

Yocelin Guzmán	<i>Barrio Mauricio Báez (antes Los Parceleros)</i>
Yoél López Bueno	<i>Transporte público</i>
Yojani Mola Valera	<i>Roberto Pastoriza Juan Barón</i>
Yolanda Peguero Matos	<i>Sal si Puedes, Sabana Grande de Palenque</i>
Yonni Aquino	<i>Sal si Puedes, Sabana Grande de Palenque</i>
Yonni Saldaña	<i>Sindicato de Motoristas, Sabana Grande de Palenque</i>
Yor Pérez	<i>Agricultor</i>
Yorbi D Jesús González Valdez	<i>Sindicato de Motorista, Sabana Palenque</i>
Yordis Hernández Vizcaíno	<i>Barrio La Altagracia</i>
Yoris Caro	<i>Sal si Puedes, Sabana Grande de Palenque</i>
Yoselyn Altagracia Linares Peña	<i>Barrio La Altagracia</i>
Yuberkis Aquino González	<i>Roberto Pastoriza, Juan Barón</i>
Yuleidis Mola Vizcaíno	<i>La Feria, Sabana Grande de Palenque</i>
Yuliza G. Otoño	<i>Feria, Sabana Grande de Palenque</i>
Yunior Antonio Colomé	<i>Sal si Puedes, Sabana Grande de Palenque</i>
Zacarías Muñoz	<i>Barrio Mauricio Báez (antes Los Parceleros)</i>
Zuli Paulino	<i>Sabana de Palenque</i>

BIBLIOGRAFÍA

- Ayuntamiento Municipal de Sabana Grande de Palenque. Fórum Histórico Municipal.
- Banco Central de la República Dominicana. San Cristóbal y su Historia.
- Ministerio de Economía, Planificación y Desarrollo. 2005. Informe de Focalización de la pobreza en la República Dominicana. Informe General.
- Universidad Autónoma de Santo Domingo. 1995. Monografía Origen y Evolución de Comunidad de Sabana Grande de Palenque, Facultad de Humanidades.
- Oficina Nacional de Estadística (ONE). VIII Censo Nacional de Población y Vivienda, 2002.
- Oficina Nacional de Estadística (ONE). IX Censo Nacional de población y vivienda, 2010.



El Plan Municipal de Desarrollo del municipio de Sabana Grande de Palenque constituye la herramienta que guiará las acciones de la gestión del ayuntamiento durante el periodo 2013-2016, tal como establece la ley 176-07 del distrito nacional y los municipios. Entendiendo que la planificación es la forma más efectiva de potenciar el desarrollo de las comunidades, mediante la optimización de la inversión, sustentada en una visión estratégica de desarrollo consensuada con los munícipes, la cual contiene la meta y objetivos a alcanzar durante la gestión a fin de impulsar el desarrollo del municipio.



Ayuntamiento de Sabana Grande de Palenque
C/Mauricio Báez, entre C/Duarte y C/Aniceto Martínez
Provincia San Cristóbal
Tel. 809-243-2272
Email: ayuntamientopalenque@hotmail.com

El Plan Municipal de Desarrollo se elaboró con el apoyo de:

